




1-AKTOPRAK KÖYÜ BİLGİ KARTI

Muhtarın Adı, Soyadı ve TİF			Seçmen Sayısı	100	ŞEHİT -GAZİ	GENEL SAĞLIK SİGORTASI		TARIM VE HAYVANCILIK		
İbrahim KAYIKÇI			Sosyal Yardım alan Hane Say.	11	Şehit : 1	G 0 : 3	G 1 : 0	Tarım Arazi (Da.):	778,417	Büyükbaş Hayvan Sayısı0
05333559162		Evde Bakım Hizmeti	0	Gazi : 0	G 2 : 0	G 3 : 0	Tarım Dışı Arazi (Da.):	14903,097	Küçükbaş Hayvan Sayısı0	
Köy ve Bağlısı	Yaz		Kış		ADNKS	İlçe ve Uzaklığı (KML)	Yol Durumu (Km)	İçme Suyu / Kanalizasyon / Sulama Tesisi	Açıklamalar	Eğitim / Sağlık /Din Hizmetleri
	Hane	Nüfus	Hane	Nüfus						
1	Merkez	34	180	16	80	113	36,3	Karayolu (Genç-Servi) 35 Km. Asfalt, Köy Yolu 1,30 Km Stabilize	İçme Suyu : Şebekeli, Suyu Yeterli Kanalizasyon : Var, Yeterli Sulama Tesisi : Yok	Eğitim : 5 Öğrenci Servi YBO'ya taşınmaktadır. Sağlık Evi : Yok Cami : Yok
2	Kaleönü	11	60	7	35	0	42,6	Karayolu (Genç-Servi) 38 Km. Asfalt, Grup Yolu (Bahçebaş-Sarıbudak-Yaydere) Yolu 3,6 Km 2.Kat Asfalt, Mezra Yolu 0,80 Km Tesviye	İçme Suyu : Şebekeli, Suyu Yeterli Kanalizasyon : Yok Sulama Tesisi : Yok	Eğitim : 13 Öğrenci Servi YBO'ya taşınmaktadır. Sağlık Evi : Yok Cami : Yok
Toplam		45	240	23	115	113				

2-ALAADDİN KÖYÜ BİLGİ KARTI

Muhtarın Adı, Soyadı ve TİF			Seçmen Sayısı	176	ŞEHİT -GAZİ	GENEL SAĞLIK SİGORTASI		TARIM VE HAYVANCILIK			
MEHMET TAN			Sosyal Yardım alan	30	Şehit : 0	G 0 : 10	G 1 : 1	Tarım Arazi (Da.):	3532,534	Büyükbaş Hayvan Sayısı165	
5388503742		Evde Bakım Hizmeti	0	Gazi : 0	G 2 : 0	G 3 : 0	Tarım Dışı Arazi (Da.):	19228,565	Küçükbaş Hayvan Sayısı30		
Köy ve Bağlısı	Yaz		Kış		ADNKS	İlçe ve Uzaklığı (KML)	Yol Durumu (Km)	İçme Suyu / Kanalizasyon / Sulama Tesisi	Açıklamalar	Eğitim / Sağlık /Din Hizmetleri	
	Hane	Nüfus	Hane	Nüfus							
1	Merkez	57	320	34	180	206	57	Karayolu (Genç-Servi) 40 Km. Asfalt, Grup Yolu (Doladere) 6 Km BSK Asfalt, Grup Yolu (Erick-Hamamck-Eskibağ- Alaaddin) 11 Km Stabilize	İçme Suyu : Şebekeli, Suyu Yetersiz Kanalizasyon : Yok Sulama Tesisi : Var (Kapalı Sistem), Yetersiz	2018 yılında sondaj vurulmuş olup su yeterli çıkmamış,yeniden sondaj vurulması.	Okul : 1, 3 Öğretmen, 32 Öğrenci Sağlık Evi : 1 Sözcümel Ebe Cami : 1, İmam Hatip :1
2	Uluvar Mevki	2	8	0	0	0	51,5	Karayolu (Genç-Servi) 40 Km. Asfalt, Grup Yolu (Doladere-Erick- Alaaddin) 6 Km BSK Asfalt, 4,20 Km. Stabilize, Mezra Yolu 1,30 Km Tesviye	İçme Suyu : Çeşmeli Kanalizasyon : Yok Sulama Tesisi : Yok	Nüfus Yetersiz İçme Suyu için Cazbeli kaynak var 700 m. Mesafede.	Okul : Yok Sağlık Evi : Yok Cami : Yok
3	Olukbaşı Mezrası	13	65	13	65	59	53,6	Karayolu (Genç-Servi) 40 Km. Asfalt, Grup Yolu (Doladere Erick Alaaddin) 6 Km BSK Asfalt, 3,50 Km Stabilize, Mezra Yolu 4,10 Km Stabilize	İçme Suyu : Şebekeli, Suyu Yeterli Kanalizasyon : Yok Sulama Tesisi : Yok		Eğitim : Yok Sağlık Evi : Yok Cami : 1, İmam Hatip : Yok
4	Akçasit Mezrası	1	8	1	6	0	52,7	Karayolu (Genç-Servi) 40 Km. Asfalt, Grup Yolu (Doladere Erick Alaaddin) 6 Km BSK Asfalt, 5,20 Km Stabilize, Mezra Yolu 1,50 Km Stabilize	İçme Suyu : Çeşmeli Kanalizasyon : Yok Sulama Tesisi : Yok	Nüfus Yetersiz İçme Suyu için Cazbeli kaynak var 600 m. Mesafede.	Eğitim : Yok Sağlık Evi : Yok Cami : Yok
Toplam		73	401	48	251	265					

3-ARDIÇDİBİ KÖYÜ BİLGİ KARTI

Muhtarın Adı, Soyadı ve TİF			Seçmen Sayısı	163	ŞEHİT -GAZİ	GENEL SAĞLIK SİGORTASI		TARIM VE HAYVANCILIK			
Remzi BERK			Sosyal Yardım alan	19	Şehit : 0	G 0 : 3	G 1 : 0	Tarım Arazi (Da.):	3532,534	Büyükbaş Hayvan Sayısı310	
0544 888 45 61		Evde Bakım Hizmeti	0	Gazi : 0	G 2 : 0	G 3 : 0	Tarım Dışı Arazi (Da.):	19228,565	Küçükbaş Hayvan Sayısı31		
Köy ve Bağlısı	Yaz		Kış		ADNKS	İlçe ve Uzaklığı (KML)	Yol Durumu (Km)	İçme Suyu / Kanalizasyon / Sulama Tesisi	Açıklamalar	Eğitim / Sağlık /Din Hizmetleri	
	Hane	Nüfus	Hane	Nüfus							
1	Merkez	14	50	5	17	61	5,3	Karayolu (Genç Çaytepe Yenisi) 2 Km. Grup Yolu (Ardıçdibi-Dereköy) 3,3 Km Asfalt.	İçme Suyu : Şebekeli, Suyu Yetersiz Kanalizasyon : Yok Sulama Tesisi : Var (Beton Ark) Yetersiz	Depo 30 Tonhık Fayans ve Klorlama Cihazı Var, Kaynak Yetersiz (2018 yılında sondaj vurulmuş su yeterli çıkmadığından yeniden sondaj vurulması) ayrıca köy içine gelen içmesuyu çeşme hattı bağlanmıştır.	Eğitim : 1 Öğrenci Genç YBO'ya taşınmaktadır. Sağlık Evi : Yok Cami : 1, İmam Hatip : 1
2	Sagan Mezrası	2	8	2	8	12	4,75	Karayolu (Genç Çaytepe Yenisi) 4,50 Km. Mezra Yolu 0,25 Km Stabilize	İçme Suyu : Şebekeli, Suyu Yeterli Kanalizasyon : Yok Sulama Tesisi : Yok		Okul : Yok Sağlık Evi : Yok Cami : Yok
3	Aliçapan Mezrası	17	80	12	50	68	5,8	Karayolu (Genç Çaytepe Yenisi) 5,50 Km. Mezra Yolu 0,30 Km Stabilize	İçme Suyu : Şebekeli, Suyu Yeterli Kanalizasyon : Yok Sulama Tesisi : Yok	Depo 30 Tonhık Fayans ve Klorlama Cihazı Var	Eğitim : 10 Öğrenci Genç YBO'ya taşınmaktadır. Sağlık Evi : Yok Cami : 1, İmam Hatip : 1
Toplam		33	138	19	75	141					

4-BAHÇEBAŞI KÖYÜ BİLGİ KARTI													
Muhatarın Adı, Soyadı ve TİF		Yaz		Kış		ADNKS	İlçe Uzunluğu (KML)	Yol Durumu (Km)	İçme Suyu / Kanalizasyon / Sulama Tesisi	Açıklamalar	TARIM VE HAYVANCILIK		
HÜSEYİN SARI		Hane	Nüfus	Hane	Nüfus						Seçmen Sayısı	ŞEHİT -GAZİ	GENEL SAĞLIK SİGORTASI
5332588205											2788,461	13319,905	
Evlde Bakım Hizmeti													
Köy ve Bağlısı													
1	Merkez	10	100	4	18	140	45,7	Karayolu (Genç-Servi) 38,2 Km. Asfalt, Grup Yolu (Bahçebaşı-Sarbudak-Yaydere) Yolu 6,3 Km Asfalt, Köy Yolu 1,20 Km. Stabilize	İçme Suyu : Şebeke, Suyu Yeterli Kanalizasyon : Var, Yeterli Sulama Tesisi : Yok		Eğitim : 11 Öğrenci Servi YBO'ya taşınmaktadır. Sağlık Evi : Yok Cami : 1, İmam Hatip : 1		
2	Oluklu Mevkii	9	45	9	45	0	42,2	Karayolu (Genç-Servi) 38,2 Km. Asfalt, Grup Yolu (Çaybaşı-Çobançesme) Yolu 2 Km Asfalt, Mezra Yolu 2 Km. Stabilize	İçme Suyu : Çeşme Kanalizasyon : Yok Sulama Tesisi : Yok	2018 Yılında İl Özel İdaresi tarafından Sondaj Vurulmuş olup sağlıklı olmadığından tekrar sondaj yapılması	Eğitim : 11 Öğrenci Servi YBO'ya taşınmaktadır. Sağlık Evi : Yok Cami : Yok		
3	Fatih Mevkii	16	100	16	100	0	41,8	Karayolu (Genç-Servi) 38,2 Km. Asfalt, Grup Yolu (Çaybaşı-Çobançesme) Yolu 3,6 Km. 1.Kat Asfalt	İçme Suyu : Şebeke, Suyu Yeterli Kanalizasyon : Var, Yeterli Sulama Tesisi : Yok (Servi Sulama Gözetimden verilecek)	Servi Köyü Deposundan su alınmaktadır.	Eğitim : 13 Öğrenci Servi YBO'ya taşınmaktadır. Sağlık Evi : Yok Cami : 1, İmam Hatip : Yok		
Toplam		35	245	29	163	140							

5-BALGÖZE KÖYÜ BİLGİ KARTI													
Muhatarın Adı, Soyadı ve TİF		Yaz		Kış		ADNKS	İlçe Uzunluğu (KML)	Yol Durumu (Km)	İçme Suyu / Kanalizasyon / Sulama Tesisi	Açıklamalar	TARIM VE HAYVANCILIK		
VAHAP ÖVÜN		Hane	Nüfus	Hane	Nüfus						Seçmen Sayısı	ŞEHİT -GAZİ	GENEL SAĞLIK SİGORTASI
5373797865											10214,368	210	
Evlde Bakım Hizmeti													
Köy ve Bağlısı													
1	Merkez	25	115	0	0	69	22,5	Karayolu (Genç Çaytepe Yenisi) 2 Km Asfalt, Grup Yolu (Ardağdibi-Dereköy) 18 Km Asfalt, Köy Yolu 2,5 Km Satabilize	İçme Suyu : Şebeke, Suyu Yeterli Kanalizasyon : Yok Sulama Tesisi : Yok		Okul : Yok Sağlık Evi : Yok Cami : 1, İmam Hatip: Yok		
2	Dutluca Mevkii	18	75	14	56	135	19	Karayolu (Genç Çaytepe Yenisi) 2 Km Asfalt, Grup Yolu üstünde (Ardağdibi-Dereköy) 17 Km Asfalt.	İçme Suyu : Şebeke, Suyu Yeterli Kanalizasyon : Yok Sulama Tesisi : Yok		Eğitim : Yok Sağlık Evi : Yok Cami : 1, İmam Hatip: 1		
3	Kalkanlı Mevkii	14	80	0	0	0	18	Karayolu (Genç Çaytepe Yenisi) 12,4 Km Asfalt, Grup Yolu (Gözlük-Çanakçı) 4,10 Km BSK Asfalt, Mezra Yolu 1,5 Km. Satabilize	İçme Suyu : Şebeke, Suyu Yeterli Kanalizasyon : Yok Sulama Tesisi : Yok		Eğitim : Yok Sağlık Evi : Yok Cami : Yok		
4	Palacak Mezrası	22	95	0	0	16	25,6	Karayolu (Genç Çaytepe Yenisi) 2 Km Asfalt, Grup Yolu (Ardağdibi-Dereköy) 18 Km Asfalt, 2,5 Km Stabilize, Mezra Yolu 3,10 Tesviye	İçme Suyu : Şebeke, Suyu Yeterli Kanalizasyon : Yok Sulama Tesisi : Yok		Eğitim : Yok Sağlık Evi : Yok Cami : Yok		
5	Uysal Mevkii	22	220	20	150	112	17	Karayolu (Genç Çaytepe Yenisi) 2 Km Asfalt, Grup Yolu (Ardağdibi-Dereköy) 12,2 Km Asfalt, Mezra Yolu 2,8 Km. Asfalt	İçme Suyu : Şebeke, Suyu Yeterli Kanalizasyon : Yok Sulama Tesisi : Yok	İçmesuyu Motopompu arızalı olduğundan değiştirilmesi gerekmektedir.	Eğitim : Yok Sağlık Evi : Yok Cami : 1, İmam Hatip: 1		
Toplam		101	585	34	206	332							

6-BAYIRLI KÖYÜ BİLGİ KARTI													
Muhatarın Adı, Soyadı ve TİF		Yaz		Kış		ADNKS	İlçe Uzunluğu (KML)	Yol Durumu (Km)	İçme Suyu / Kanalizasyon / Sulama Tesisi	Açıklamalar	TARIM VE HAYVANCILIK		
EKREM TEZEL		Hane	Nüfus	Hane	Nüfus						Seçmen Sayısı	ŞEHİT -GAZİ	GENEL SAĞLIK SİGORTASI
5464595331											27460,761	591	
Evlde Bakım Hizmeti													
Köy ve Bağlısı													
1	Merkez	20	102	9	80	103	42,1	Karayolu (Genç Çaytepe Yenisi) 14,8 Km. Grup Yolu (Yağoca-Bayır-Paralı) 4,8 Km BSK Asfalt, 4,8 Km Asfalt, Köy Yolu 17,7 Km Satabilize	İçme Suyu : Şebeke, Suyu Yeterli Kanalizasyon : Yok Sulama Tesisi : Var (Kapaklı Sistem), Yeterli.	Afete Tabi	Eğitim : Yok Sağlık Evi : Yok Cami : 1, İmam Hatip : Yok		
2	Küçük Mezra Mezrası	20	120	14	110	104	40,4	Karayolu (Genç Çaytepe Yenisi) 14,8 Km. Grup Yolu (Yağoca-Bayır-Paralı) 4,8 Km BSK Asfalt, 4,8 Km BSK, Asfalt, 4,8 Km 2.Kat Asfalt, 10 Km. Stabilize, Mezra Yolu 16 Km Satabilize	İçme Suyu : Çeşneli Kanalizasyon : Yok Sulama Tesisi : Yok	Afete Tabi	Okul : Yok Sağlık Evi : Yok Cami : 1, İmam Hatip : 1		
3	Güvercinli Mezrası	25	120	0	0	115	35,9	Karayolu (Genç Çaytepe Yenisi) 14,8 Km. Asfalt, Grup Yolu (Yağoca-Bayır-Paralı-Elmğütü-Sarmakaya) 4,8 Km BSK, Asfalt, 4,8 Km 2.Kat Asfalt, 10 Km. Stabilize, Mezra Yolu 0,60 Km Stabilize, 0,90 Km Tesviye	İçme Suyu : Çeşneli Kanalizasyon : Yok Sulama Tesisi : Yok	Afete Tabi	Eğitim : Yok Sağlık Evi : Yok Cami : 1, İmam Hatip : Yok		
4	Alanlık Mezrası	7	40	0	0	19	33,25	Karayolu (Genç Çaytepe Yenisi) 14,8 Km. Asfalt, Grup Yolu (Yağoca-Bayır-Paralı-Elmğütü-Sarmakaya) 4,8 Km BSK, Asfalt, 4,8 Km 2.Kat Asfalt, 8,20 Km. Stabilize, Mezra Yolu 0,65 Km Stabilize	İçme Suyu : Çeşneli Kanalizasyon : Yok Sulama Tesisi : Yok	Memba İhtilafı	Eğitim : Yok Sağlık Evi : Yok Cami : Yok		
Toplam		72	382	23	190	341							

7-BİNEKLİ KÖYÜ BİLGİ KARTI

Muhtarın Adı, Soyadı ve TİC		Seçmen Sayısı	ŞEHİT -GAZİ		GENEL SAĞLIK SİGORTASI			TARIM VE HAYVANCILIK		
Orhan YAZICI			Sosyal Yardım alan Hane Sayı	Şehit	G 0	G 1	Tarım Arazi (Da.)	8735,318	Büyükbaş Hayvan Sayısı:197	
0533 2944512		Evde Bakım Hizmeti	Gazi	G 2	G 3	Tarım Dışı Arazi (Da.)	8970,971	Küçükbaş Hayvan Sayısı:811		
Köy ve Bağlısı	Yaz		Kış		ADNKS	Mevye Üzümü (BŞL)	Yol Durumu (Km)	İçme Suyu / Kanalizasyon / Sulama Tesisi	Açıklamalar	Eğitim / Sağlık / Din Hizmetleri
	Hane	Nüfus	Hane	Nüfus						
1 Merkez	20	140	9	36	83	39,05	Karayolu (Genç Çaytepe Yenisi) 38,4 Km. Köy Yolu 0,65 Km Sabitli	İçme Suyu : Şebeke, Suyu Yetersiz Kanalizasyon : Var, Yeterli Sulama Tesisi : Var (Beton Ark)	Merkez ve Kılç mezrası ayrı depodan su almaktadır. Köyü çebeke hattı patlak ventilliden 1 km. bakım onarım yapılmış.	Eğitim : Okul : 1, Öğretmen : 1 Öğrenci : 9 Sağlık Evi : Yok Cami : 1, İmam Hatip : 1
2 Kardeşler Mevkii	15	50	7	28	43	39	Karayolu (Genç Çaytepe Yenisi) 39 Km.	İçme Suyu : Şebeke, Suyu Yeterli Kanalizasyon : Yok Sulama Tesisi : Yok		Okul : Yok Sağlık Evi : Yok Cami : Yok
3 Yaşlı Mevkii	6	50	0	0	0	41,7	Karayolu (Genç Çaytepe Yenisi) 39 Km. Mezra Yolu 2,70 Km. Tesviye	İçme Suyu : Çesme Kanalizasyon : Yok Sulama Tesisi : Yok		Okul : Yok Sağlık Evi : Yok Cami : Yok
4 Günkodu Mevkii	8	30	4	16	37	48,1	Karayolu (Genç Çaytepe Yenisi) 14,8 Km., Grup Yolu (Yağcıca-Bayb-Panarab) 4,8 Km BSK Asfalt, 4,8 Km Asfalt, 23,7 Km Sabitli	İçme Suyu : Şebeke, Suyu Yetersiz Kanalizasyon : Yok Sulama Tesisi : Yok	Günkodu mezrası ile kayacak mezras ayrı depodan su almaktadır. Yaz aylarında kaymaksuyu yetersiz olduğu için 700 m. uzaktan ilave kaynak getirilecek.	Okul : Yok Sağlık Evi : Yok Cami : 1, İmam Hatip : 1
5 Kılçlı Mezrası	15	40	5	15	44	38,3	Karayolu (Genç Çaytepe Yenisi) 38,3 Km.	İçme Suyu : Şebeke, Suyu Yeterli Kanalizasyon : Yok Sulama Tesisi : Yok	Merkez ve Kılç mezrası ayrı depodan su almaktadır. Köyü çebeke hattı patlak ventilliden 1 km. bakım onarım yapılmış.	Okul : Yok Sağlık Evi : Yok Cami : 1, İmam Hatip : 1
6 Abasan Mevkii	5	20	1	4	0	41,4	Karayolu (Genç Çaytepe Yenisi) 39,6 Km Asfalt, Mezra Yolu 1,8 Tesviye	İçme Suyu : Şebeke, Suyu Yeterli Kanalizasyon : Yok Sulama Tesisi : Yok		Okul : Yok Sağlık Evi : Yok Cami : 1, İmam Hatip : Yok
7 Kayacak Mevkii	8	28	3	9	15	48,2	Karayolu (Genç Çaytepe Yenisi) 14,8 Km., Grup Yolu (Yağcıca-Bayb-Panarab) 4,8 Km BSK Asfalt, 4,8 Km Asfalt, 22,5 Km Sabitli, Mezra Yolu 1,3 Tesviye	İçme Suyu : Şebeke, Suyu Yetersiz Kanalizasyon : Yok Sulama Tesisi : Yok	Günkodu mezrası ile kayacak mezras ayrı depodan su almaktadır. Yaz aylarında kaymaksuyu yetersiz olduğu için 700 m. uzaktan ilave kaynak getirilecek. (Depo kayacak mezrasında, çit, boyanmıştır)	Okul : Yok Sağlık Evi : Yok Cami : Günkodu ile ayrı cami
Toplam		77	258	29	108	222				

8-BULGURLUK KÖYÜ BİLGİ KARTI

Muhtarın Adı, Soyadı ve TİC		Seçmen Sayısı	ŞEHİT -GAZİ		GENEL SAĞLIK SİGORTASI			TARIM VE HAYVANCILIK		
MEHMET DURSUN			Sosyal Yardım alan Hane Sayı	Şehit	G 0	G 1	Tarım Arazi (Da.)	821,58	Büyükbaş Hayvan Sayısı:8	
5358987673		Evde Bakım Hizmeti	Gazi	G 2	G 3	Tarım Dışı Arazi (Da.)	843,088	Küçükbaş Hayvan Sayısı:467		
Köy ve Bağlısı	Yaz		Kış		ADNKS	Mevye Üzümü (BŞL)	Yol Durumu (Km)	İçme Suyu / Kanalizasyon / Sulama Tesisi	Açıklamalar	Eğitim / Sağlık / Din Hizmetleri
	Hane	Nüfus	Hane	Nüfus						
1 Merkez Mevkii	30	150	0	0	32	23,4	Karayolu (Genç-Diyarbakır) 10,50 Km.Asfalt, Grup Yolu (Yeniya-Bulgurluk-Büyükağaç) 8,5 Km. BSK Asfalt, 4,4 Km. Sabitli	İçme Suyu : Şebeke, Suyu Yeterli Kanalizasyon : Var, Yeterli Sulama Tesisi : Var, Yetersiz (Kapalı Sistem)		Okul : Yok Sağlık Evi : Yok Cami : 1, İmam Hatip : Yok
2 Savaş Mezrası	12	65	0	0	0	25,15	Karayolu (Genç-Diyarbakır) 10,50 Km. Grup Yolu (Yeniya-Bulgurluk) 8,5 Km. BSK Asfalt 5,8 Km Sabitli, 0,35 Km Tesviye	İçme Suyu : Şebeke, Suyu Yeterli Kanalizasyon : Yok Sulama Tesisi : Var, Yeterli		Eğitim : Yok Sağlık Evi : Yok Cami : Yok
3 Yıldızlı Mezrası	20	120	0	0	15	33,9	Karayolu (Genç-Diyarbakır) 10,50 Km.Asfalt, Grup Yolu (Yeniya-Bulgurluk-Büyükağaç) 8,5 Km. BSK Asfalt, 4,40 Km. Sabitli, (Savaş-Taşkapı-Yıldızlı) Mezarları Yolu 10,50 Km. Tesviye	İçme Suyu : Şebeke, Suyu Yetersiz Kanalizasyon : Yok Sulama Tesisi : Yok	Çizbeli kaynak yeri kuruluğu için yeni kaynak bulamadığından sondaj vurulması gerekmektedir	Eğitim : Yok Sağlık Evi : Yok Cami : Yok
4 Kirişli Mezrası	12	70	0	0	15	25,7	Karayolu (Genç-Diyarbakır) 10,50 Km.Asfalt, Grup Yolu (Yeniya-Bulgurluk-Büyükağaç) 8,5 Km. BSK Asfalt, 4,40 Km. Sabitli, 2,30 Km Tesviye	İçme Suyu : Şebeke, Suyu Yeterli Kanalizasyon : Yok Sulama Tesisi : Yok		Eğitim : Yok Sağlık Evi : Yok Cami : Yok
5 Yazmalı Mezrası	15	75	0	0	22	22,4	Karayolu (Genç-Diyarbakır) 10,50 Km.Asfalt, Grup Yolu (Yeniya-Bulgurluk-Büyükağaç) 8,5 Km. BSK Asfalt, 2,70 Km Sabitli, Mezra Yolu 0,70 Km. Tesviye	İçme Suyu : Şebeke, Suyu Yetersiz Kanalizasyon : Yok Sulama Tesisi : Var, Yetersiz (Kapalı Sistem)	Yaz aylarında kaymaksuyu yetersiz olduğu için 700 m. uzaktan ilave kaynak getirilmesi gerekmektedir.	Eğitim : Yok Sağlık Evi : Yok Cami : 1, İmam Hatip : Yok
6 Kilimli Mezrası	15	80	0	0	15	22,4	Karayolu (Genç-Diyarbakır) 10,50 Km.Asfalt, Grup Yolu (Yeniya-Bulgurluk-Büyükağaç) 8,5 Km. BSK Asfalt, 2,70 Km Sabitli, Mezra Yolu 0,70 Km. Tesviye	İçme Suyu : Şebeke, Suyu Yetersiz Kanalizasyon : Yok Sulama Tesisi : Var, Yetersiz (Kapalı Sistem)	Su deposu eski olduğu için depo tahliye borusu yitsekite kaldığı için depo ahi dolgu, fiyans ve bakım-onarım yapılması	Eğitim : Yok Sağlık Evi : Yok Cami : 1, İmam Hatip : Yok
7 Taşkapı Mezrası	50	200	1	4	11	27	Karayolu (Genç-Diyarbakır) 10,50 Km.Asfalt, Grup Yolu (Yeniya-Bulgurluk-Büyükağaç) 8,5 Km. BSK Asfalt, 4,40 Km Sabitli, (Savaş-Taşkapı-Yıldızlı) Mezarları Yolu üstünde 3,60 Km. Tesviye	İçme Suyu : Şebeke, Suyu Yeterli Kanalizasyon : Yok Sulama Tesisi : Var, Yetersiz (Kapalı Sistem)		Eğitim : Yok Sağlık Evi : Yok Cami : 1, İmam Hatip : Yok
Toplam		154	760	1	4	110				

9-BÜYÜKÇAK KÖYÜ BİLGİ KARTI											
Muhtarın Adı, Soyadı ve TİF		Seçmen Sayısı		ŞEHİT -GAZİ		GENEL SAĞLIK SİGORTASI		TARIM VE HAYVANCILIK			
Fethullah TAMER		114		ŞEHİT : 0		G 0 : 2 G 1 : 0		Tarım Arazisi (Da.):		1666,362	Büyükbaş Hayvan Sayısı:0
0539 8032311		Evlde Bakım Hizmeti		0		G 2 : 0 G 3 : 0		Tarım Dışı Arazi (Da.):		19602,713	Küçükbaş Hayvan Sayısı:334
Köy ve Bağlısı	Yaz		Kış		ADNKS	İlye Uzunluğu (KM)	Yol Durumu (Km)	İçme Suyu / Kanalizasyon / Sulama Tesisi	Açıklamalar	Eğitim / Sağlık /Din Hizmetleri	
	Hane	Nüfus	Hane	Nüfus						Okul	Sağlık Evi
1 Merkez	13	80	7	35	0	33	Karayaolu (Genç-Diyarbakır) 10,50 Km. Grup Yolu (Yeniyaş-Budğarlık-Büyükçak) 8,5 BSK Km Asf. 14 Km. Stabilize.	İçme Suyu : Şebekeli, Suyu Yeterli Kanalizasyon : Yok Sulama Tesisi : Yok		Okul : Yok Sağlık Evi : Yok Camii : Yok	
2 Gümüşlü Mezrası	7	60	4	18	0	32,3	Karayaolu (Genç-Diyarbakır Tapantepe Mevki) 21,30 Km Asf. Mezra yolu 9, Km Stabilize , 2 Km. Tesviye	İçme Suyu : Şebekeli, Suyu Yeterli Kanalizasyon : Yok Sulama Tesisi : Yok		Eğitim : Yok Sağlık Evi : Yok Camii : Yok	
3 Köklü Mezrası	9	110	7	35	0	35,4	Karayaolu (Genç-Diyarbakır) 10,50 Km. Asf. Grup Yolu (Yeniyaş-Budğarlık-Büyükçak) 8,5 Km. BSK Asf. 12,9 Km. Stabilize. Mezra Yolu 3,5 Km. Tesviye	İçme Suyu : Şebekeli, Suyu Yeterli Kanalizasyon : Yok Sulama Tesisi : Yok		Eğitim : Yok Sağlık Evi : Yok Camii : Yok	
4 Üzümlük Mezrası	38	200	7	40	19	27,75	Karayaolu (Genç-Diyarbakır) 10,50 Km. Asf. Grup Yolu (Yeniyaş-Budğarlık-Büyükçak) 8,5 Km. BSK Asf. 8 Km. Stabilize. Mezra Yolu 0,75 Km. Tesviye	İçme Suyu : Şebekeli, Suyu Yetersiz Kanalizasyon : Yok Sulama Tesisi : Yok	Aşırı yağıştan dolayı isale hattı ve kaynak yeri zarar görmüş onarılmaz.	Eğitim : Yok Sağlık Evi : Yok Camii : 1, İmam Hatip : Yok	
5 Aslanlık Mezrası	7	60	3	40	20	30,4	Karayaolu (Genç-Diyarbakır) 10,50 Km. Grup Yolu (Yeniyaş-Budğarlık-Büyükçak) 8,5 BSK Asf. 11 Km. Stabilize, 0,40 Km. Tesviye	İçme Suyu : Şebekeli, Suyu Yeterli Kanalizasyon : Yok Sulama Tesisi : Yok		Eğitim : Yok Sağlık Evi : Yok Camii : Yok	
6 Kazanlık Mezrası	6	30	4	12	0	27,8	Karayaolu (Genç-Diyarbakır Tapantepe Mevki) 21,30 Km. Mezra yolu 9,30 Km. Stabilize 3,50 Km. Tesviye	İçme Suyu : Çeşmeli Kanalizasyon : Yok Sulama Tesisi : Yok	Nüfus Değişikliği Çazbeli kaynak var. 2,5 Km uzaklıktan su getirilmiştir	Eğitim : Yok Sağlık Evi : Yok Camii : Yok	
7 Organlar Mezrası	6	50	2	9	0	34,1	Karayaolu (Genç-Diyarbakır Tapantepe Mevki) 21,30 Km. Mezra yolu 9,30 Km. Stabilize 3,5 Km. Tesviye	İçme Suyu : Şebekeli, Suyu Yetersiz Kanalizasyon : Yok Sulama Tesisi : Yok	Aşırı yağıştan dolayı isale hattı ve kaynak yeri zarar görmüş onarılmaz.	Eğitim : Yok Sağlık Evi : Yok Camii : Yok	
8 Açıklık Mezrası	17	150	5	20	13	31,1	Karayaolu (Genç-Diyarbakır Tapantepe Mevki) 21,30 Km. Asf. (Yeniyaş Kalkırım-Demirtören-Frat) Mezarları Yolu 0,70 Km. Stabilize. (Kazanlık-Açıklık-Organlar-Gürüşük) Mezarları yolu 9,10 Km. Tesviye	İçme Suyu : Şebekeli, Suyu Yetersiz Kanalizasyon : Yok Sulama Tesisi : Yok	Aşırı yağıştan dolayı isale hattı ve kaynak yeri zarar görmüş	Eğitim : Yok Sağlık Evi : Yok Camii : 1, İmam Hatip : Yok	
9 Hasıran Mezrası	5	35	2	10	0	30,6	Karayaolu (Genç-Diyarbakır) 10,50 Km. Grup Yolu (Yeniyaş-Budğarlık) 8,5 Km. BSK Asf. 8,6 Km. Stabilize 3 Km. Tesviye	İçme Suyu : Şebekeli, Suyu Yeterli Kanalizasyon : Yok Sulama Tesisi : Yok		Eğitim : Yok Sağlık Evi : Yok Camii : Yok	
10 Mucure Mezrası	2	15	0	0	0	29,3	Karayaolu (Genç-Diyarbakır) 10,50 Km. Grup Yolu (Yeniyaş-Budğarlık) 8,5 Km. BSK Asf. 10,1 Km. Stabilize 0,2 Km. Tesviye	İçme Suyu : Çeşmeli Kanalizasyon : Yok Sulama Tesisi : Yok	Nüfus Değişikliği Çazbeli kaynak var.	Eğitim : Yok Sağlık Evi : Yok Camii : Yok	
Toplam	110	790	41	219	52						

10-ÇAMLIYURT KÖYÜ BİLGİ KARTI											
Muhtarın Adı, Soyadı ve TİF		Seçmen Sayısı		ŞEHİT -GAZİ		GENEL SAĞLIK SİGORTASI		TARIM VE HAYVANCILIK			
NİZAMETTİN AFŞİN		58		ŞEHİT : 0		G 0 : 1 G 1 : 0		Tarım Arazisi (Da.):		1431,204	Büyükbaş Hayvan Sayısı:38
5357691043		Evlde Bakım Hizmeti		0		G 2 : 0 G 3 : 0		Tarım Dışı Arazi (Da.):		8644,998	Küçükbaş Hayvan Sayısı:0
Köy ve Bağlısı	Yaz		Kış		ADNKS	İlye Uzunluğu (KM)	Yol Durumu (Km)	İçme Suyu / Kanalizasyon / Sulama Tesisi	Açıklamalar	Eğitim / Sağlık /Din Hizmetleri	
	Hane	Nüfus	Hane	Nüfus						Okul	Sağlık Evi
1 Merkez	23	80	10	40	39	19,5	Grup Yolu (Soğukpınar Çamlıyurt,Doğanlı) 18,50 Km. Asf. Köy Yolu 1 Km Stabilize	İçme Suyu : Şebekeli, Suyu Yeterli Kanalizasyon : Yok Sulama Tesisi : Yok		Okul : Yok Sağlık Evi : Yok Camii : 1, İmam Hatip : 1	
Toplam	23	80	10	40	39						

11-ÇANAKCI KÖYÜ BİLGİ KARTI											
Muhtarın Adı, Soyadı ve TİF		Seçmen Sayısı		ŞEHİT -GAZİ		GENEL SAĞLIK SİGORTASI		TARIM VE HAYVANCILIK			
Vahdetin DENİZ		257		ŞEHİT : 2		G 0 : 9 G 1 : 0		Tarım Arazisi (Da.):		1690,303	Büyükbaş Hayvan Sayısı:62
0537 5650653		Evlde Bakım Hizmeti		0		G 2 : 0 G 3 : 0		Tarım Dışı Arazi (Da.):		19154,377	Küçükbaş Hayvan Sayısı:1063
Köy ve Bağlısı	Yaz		Kış		ADNKS	İlye Uzunluğu (KM)	Yol Durumu (Km)	İçme Suyu / Kanalizasyon / Sulama Tesisi	Açıklamalar	Eğitim / Sağlık /Din Hizmetleri	
	Hane	Nüfus	Hane	Nüfus						Okul	Sağlık Evi
1 Merkez	45	170	22	90	153	20	Karayaolu (Genç-Çaytepe-Yeni) 12,40 Km. Asf. Grup Yolu (Güzötek-Çanacı) 7,10 Km. BSK, 0,50 Km. Stabilize	İçme Suyu : Şebekeli, Suyu Yetersiz Kanalizasyon : Yok Sulama Tesisi : Var (Beton Ark)	Bakım onarım Kaynak İve +Sondaj vurulmuş ve ek depo yapılmaz.	Okul : Yok Sağlık Evi : 1 Söğemeli ebe 1 Camii : 1, İmam Hatip : 1	
2 Keskin Mezrası	0	0	0	0	0	21,5	Karayaolu (Genç-Çaytepe-Yeni) 20,50 Km. Asf. Mezra Yolu 1,5 Km. Tesviye	İçme Suyu : Şebekeli, Suyu Yeterli Kanalizasyon : Yok Sulama Tesisi : Yok		Eğitim : Yok Sağlık Evi : Yok Camii : Yok	
3 Kılıçlı Mezrası	15	75	11	35	24	19,6	Karayaolu (Genç-Çaytepe-Yeni) 18,80 Km. Asf. Mezra Yolu 0,8 Km. Stabilize	İçme Suyu : Şebekeli, Suyu Yeterli Kanalizasyon : Yok Sulama Tesisi : Yok		Eğitim : Yok Sağlık Evi : Yok Camii : 1, İmam Hatip : 1	
4 Osmanlar Mezrası	5	27	3	12	11	25	Karayaolu (Genç-Çaytepe-Yeni) 23 Km. Asf. Mezra Yolu 2 Km. Tesviye	İçme Suyu : Şebekeli, Suyu Yeterli Kanalizasyon : Yok Sulama Tesisi : Yok		Eğitim : Yok Sağlık Evi : Yok Camii : Yok	
5 Özlüce Mezrası	5	30	2	8	12	21,2	Karayaolu (Genç-Çaytepe-Yeni) 19,7 Km. Asf. Mezra Yolu 1,5 Km. Stabilize	İçme Suyu : Şebekeli, Suyu Yetersiz Kanalizasyon : Yok Sulama Tesisi : Yok	10 Tonluk depo yapılmış olup kapasitesi yetersiz olduğu için 30 tonluk depo yapılmış ve ek kaynak ilave edilmiştir.	Eğitim : Yok Sağlık Evi : Yok Camii : Yok	
6 Soğanlı Mezrası	6	40	0	0	12	22	Karayaolu (Genç-Çaytepe-Yeni) 12,40 Km. Asf. Grup Yolu (Güzötek-Çanacı) 7 Km. BSK 2,60 Stabilize	İçme Suyu : Şebekeli, Suyu Yetersiz Kanalizasyon : Yok Sulama Tesisi : Yok	Kendi inşaatları ile 2 adet 5 tonluk depo yapılmışlar, Çazbeli kaynak yetersiz. Sondaj vurulmuş, 30 tonluk depo yapılmış gerekmektedir.	Eğitim : Yok Sağlık Evi : Yok Camii : Yok	
7 Yardım Mezrası	15	100	13	60	40	17,3	Karayaolu (Genç-Çaytepe-Yeni) 16,5 Km. Asf. Mezra Yolu 0,8 Km. Tesviye	İçme Suyu : Şebekeli, Suyu Yeterli Kanalizasyon : Yok Sulama Tesisi : Yok		Eğitim : 2 Öğrenci Çaytepe YBO'ya taşınmaktadır. Sağlık Evi : Yok Camii : 1, İmam Hatip : 1	
Toplam	91	442	51	205	252						

12-ÇAYBAŞI KÖYÜ BİLGİ KARTI											
Muhtarın Adı, Soyadı ve T.C.		Seçmen Sayısı		ŞEHİT -GAZİ		GENEL SAĞLIK SİGORTASI		TARIM VE HAYVANCILIK			
Süleyman ALAKAŞ		96		Şehit : 0		G 0 : 0 G 1 : 0		Tarım Arazisi (Da.):		1182,849	Büyükbaş Hayvan Sayısı:60
0538 3594263		0		Gazi : 0		G 2 : 0 G 3 : 0		Tarım Dışı Arazi (Da.):		5788,125	Küçükbaş Hayvan Sayısı:150
Köy ve Bağlısı	Yaz		Kış		ADNKS	İlçe ve Uzaklığı (K.M.)	Yol Durumu (Km)	İçme Suyu / Kanalizasyon / Sulama Tesisi	Açıklamalar	Eğitim / Sağlık /Din Hizmetleri	
	Hane	Nüfus	Hane	Nüfus						Eğitim	Sağlık Evi
1 Merkez	33	170	33	170	151	50	Karayolu (Genç-Servî) 38,70 Km Grup Yolu (Çobançeşmesi-Çaybaşı) 5 Km. Asfalt, 6,3 Km Stabilize	İçme Suyu : Şebeke, Suyu Yetersiz Kanalizasyon : Yok Sulama Tesisi : Yok	Ericek Köyü sınırında bulunan cazibeli kaynağın hane kaynak olarak getirilmesi (4 Km uzaklıktan getirilecek.)	Eğitim : 24 Öğrenci Servî YBO'ya taşınmaktadır. Sağlık Evi : Yok Cami : 1, İmam Hatip :1	
Toplam		33	170	33	170	151					

13-ÇAYTEPE KÖYÜ BİLGİ KARTI											
Muhtarın Adı, Soyadı ve T.C.		Seçmen Sayısı		ŞEHİT -GAZİ		GENEL SAĞLIK SİGORTASI		TARIM VE HAYVANCILIK			
ASİM ÖZTÜRK		606		Şehit : 0		G 0 : 20 G 1 : 1		Tarım Arazisi (Da.):		3955,786	Büyükbaş Hayvan Sayısı:646
5393106912		0		Gazi : 4		G 2 : 0 G 3 : 0		Tarım Dışı Arazi (Da.):		4100,358	Küçükbaş Hayvan Sayısı:580
Köy ve Bağlısı	Yaz		Kış		ADNKS	İlçe ve Uzaklığı (K.M.)	Yol Durumu (Km)	İçme Suyu / Kanalizasyon / Sulama Tesisi	Açıklamalar	Eğitim / Sağlık /Din Hizmetleri	
	Hane	Nüfus	Hane	Nüfus						Eğitim	Sağlık Evi
1 Merkez	100	500	80	400	690	12,4	Karayolu (Genç Çaytepe-Yeni) 12,40 Km. Asfalt,	İçme Suyu : Şebeke, Suyu Yetersiz Kanalizasyon : Var, Yetersiz (Bakım-Onarım) Sulama Tesisi : Var, Yetersiz	Yaz aylarında su yetersiz. (2017 yılı İl Özel İdarresi Afet Bülteni'nden bakım onarım yapıldı) 2018 yılında Sondaj yapıldı.	Eğitim : 1 YBO , 15 Öğretmen, 140 Öğrenci Sağlık Evi : 2 Doktor, 2 Hemşire Cami : 2, İmam Hatip :1, Mescit:1	
2 Düşmelan	16	75	15	70	0	18,6	Karayolu (Genç Çaytepe-Yeni) 14,50 Km. Asfalt, 3,5 Km. Stabilize, Mezra Yolu 0,60 Km Stabilize	İçme Suyu : Şebeke, Suyu Yetersiz Kanalizasyon : Yok Sulama Tesisi : Yok	Damıyolu Firması Sondaj Varmay Yetersiz Gelmektedir. Depo ve Şebeke Hattı yeterli	Okul : Yok Sağlık Evi : Yok Cami : 1, İmam Hatip:1	
3 Lehvan Mevkii	1	7	1	5	0	16,4	Karayolu (Genç Çaytepe-Yeni) 15,50 Km. Asfalt, Mezra Yolu 0,90 Km Tesviye	İçme Suyu : Çeşneli Kanalizasyon : Yok Sulama Tesisi : Yok	Nüfus Yetersiz Cazibeli Kaynak Yok Sondaj yapılması gerekmektedir.	Okul : Yok Sağlık Evi : Yok Cami : Yok	
4 Dik İstasyonu	40	100	17	70	0	18	Karayolu (Genç Çaytepe-Yeni) 14,50 Km. Asfalt, 2,5 Km. Stabilize, Mezra Yolu 1 Km Stabilize	İçme Suyu : Şebeke, Suyu Yeterli Kanalizasyon : Var, Yetersiz Sulama Tesisi : Yok		Eğitim : 10 Öğrenci Çaytepe YBO'ya taşınmaktadır. Sağlık Evi : Yok Cami : 1, İmam Hatip:1	
5 Lefar	10	70	10	40	0	11	Karayolu (Genç Çaytepe-Yeni) 10,40 Km. Asfalt, Mezra Yolu 0,60 Km Asfalt	İçme Suyu : Şebeke, Suyu Yeterli Kanalizasyon : Yok Sulama Tesisi : Yok		Eğitim : 6 Öğrenci Çaytepe YBO'ya taşınmaktadır. Sağlık Evi : Yok Cami : 1 İmam hatip yok	
6 Üstüntaş	7	30	5	15	0	17	Karayolu (Genç Çaytepe-Yeni) 14,50 Km. Asfalt, Mezra Yolu 2,60 Km Stabilize	İçme Suyu : Çeşneli Kanalizasyon : Var, Yeterli Sulama Tesisi : Var, Yetersiz	Cazibeli kaynak var 1500 m. uzaklıktan su getirilecek, 30 tonluk depo, şebeke ve nakil hattını yapılırsa.	Okul : Yok Sağlık Evi : Yok Cami : Yok	
7 Derezel	17	110	15	70	0	18,8	Karayolu (Genç Çaytepe-Yeni) 14,80 Km. Asfalt, Grp Yolu Yığınca-Keppeli-Bayır) 4 Km. Asfalt	İçme Suyu : Şebeke, Suyu Yeterli Kanalizasyon : Yok Sulama Tesisi : Yok		Eğitim : 8 Öğrenci Çaytepe YBO'ya taşınmaktadır. Sağlık Evi : Yok Cami : 1, İmam Hatip:1	
8 Kebir	3	25	0	0	0	18,85	Karayolu (Genç Çaytepe-Yeni) 14,80 Km. Asfalt, Grp Yolu Yığınca-Keppeli-Bayır) 3,50 Km Asfalt, Mezra Yolu 0,55 Km. Stabilize	İçme Suyu : Şebeke, Suyu Yeterli Kanalizasyon : Yok Sulama Tesisi : Yok		Eğitim : Yok Sağlık Evi : Yok Cami : Yok	
10 Özençi	20	100	2	13	0	13,0	Karayolu (Genç Çaytepe-Yeni) 12,40 Km. Asfalt, Mezra Yolu 1,50 Km Stabilize	İçme Suyu : Şebeke, Suyu Yetersiz Kanalizasyon : Yok Sulama Tesisi : Yok	2018 yılında RÖYDES Projesi kapsamında sondaj kuyusu açılmış olup, ENH, şebeke hattı bağlantısı ve depo yapılması gerekmektedir.	Okul : Yok Sağlık Evi : Yok Cami : Yok	
Toplam		214	1.017	145	683	690					

14-ÇEVİRME KÖYÜ BİLGİ KARTI											
Muhtarın Adı, Soyadı ve T.C.		Seçmen Sayısı		ŞEHİT -GAZİ		GENEL SAĞLIK SİGORTASI		TARIM VE HAYVANCILIK			
Selahattin MİRAN		314		Şehit : 0		G 0 : 13 G 1 : 0		Tarım Arazisi (Da.):		1678,769	Büyükbaş Hayvan Sayısı:161
537 979 27 59		1		Gazi : 1		G 2 : 0 G 3 : 0		Tarım Dışı Arazi (Da.):		1743,66	Küçükbaş Hayvan Sayısı:0
Köy ve Bağlısı	Yaz		Kış		ADNKS	İlçe ve Uzaklığı (K.M.)	Yol Durumu (Km)	İçme Suyu / Kanalizasyon / Sulama Tesisi	Açıklamalar	Eğitim / Sağlık /Din Hizmetleri	
	Hane	Nüfus	Hane	Nüfus						Eğitim	Sağlık Evi
1 Merkez	60	250	4	20	66	11,1	Grup Yolu (Sarısaman-Çevirme-Yazkonağı) 11,10 Km. Asfalt,	İçme Suyu : Şebeke, Suyu Yetersiz Kanalizasyon : Yok (Yer sorunu nedeniyle yapılmıyor.) Sulama Tesisi : Var, Yetersiz (Kapalı Şebeke)	Köy merkezi dağılık olduğu için kısmen su verilecek, diğer mevkiler için 2010 yılında ihale yapılmış, yüklenici çimesuyu işlerini tamamlamadığı için mahkeme süreci devam etmektedir.	Eğitim : 6 Öğrenci Genç YBO'ya taşınmaktadır. Sağlık Evi : 1, Sözlümelî Ebe :1 Cami : 1, İmam Hatip : 1	
2 Kavacak Mezrası	5	50	3	15	19	9,5	Grup Yolu (Sarısaman-Çevirme-Yazkonağı) 9,50 Km. Asfalt	İçme Suyu : Şebeke, Suyu Yetersiz Kanalizasyon : Yok Sulama Tesisi : Yok	Mahallede depo yapılmış, diğer mevkilere su verilmiş çeşneli olarak su alınmaktadır. 3 hane var. Şebeke hattı çekilmesi depo yapılması.	Eğitim : Yok Sağlık Evi : Yok Cami : Yok	
3 Ulutaş Mezrası	40	150	2	10	61	9	Grup Yolu (Sarısaman-Çevirme-Yazkonağı) 7,60 Km. Asfalt, Mezra Yolu 1,40 Km.Stabilize	İçme Suyu : Şebeke, Suyu Yeterli Kanalizasyon : Yok Sulama Tesisi : Yok		Okul : Yok Sağlık Evi : Yok Cami : 1, İmam Hatip : 1	
4 Gökyazı Mezrası	6	30	1	3	17,9	8,9	Grup Yolu (Sarısaman-Çevirme-Yazkonağı-Sağgöze) 8,20 Km. Asfalt, Mezra Yolu 0,70 Km Tesviye	İçme Suyu : Şebeke, Suyu Yetersiz Kanalizasyon : Yok Sulama Tesisi : Yok	Kaynak yetersizliğinden kısmen şebeke yapılmış. Diğer mahallede su verilmesi için Sondaj vurulması gerekmektedir. 6 hane bulunmaktadır.	Eğitim : Yok Sağlık Evi : Yok Cami : Yok	
5 Taşdam Mezrası	5	20	0	0	0	10,3	Grup Yolu (Sarısaman-Çevirme-Yazkonağı) 10,30 Km. Asfalt,	İçme Suyu : Çeşneli Kanalizasyon : Yok Sulama Tesisi : Var, Yetersiz (kapalı Şebeke)	Merkez çimesuyu ile beraber 2010 yılında ihale yapılmış, yüklenici çimesuyu işlerini tamamlamadığı için mahkeme süreci devam etmektedir.	Eğitim : Yok Sağlık Evi : Yok Cami : Yok	
6 Çiçekli Mezrası	5	20	0	0	0	13,6	Grup Yolu (Sarısaman-Çevirme-Yazkonağı) 12 Km. Asfalt, Mezra Yolu 1,60 Km.Stabilize	İçme Suyu : Şebeke, Suyu Yeterli Kanalizasyon : Yok Sulama Tesisi : Var Yetersiz (Beton Ark))		Eğitim : Yok Sağlık Evi : Yok Cami : Yok	
7 Mundan Mevkii	15	70	0	0	15	12	Grup Yolu (Sarısaman-Çevirme-Yazkonağı-Sağgöze) 11,50 Km. Asfalt, Mezra Yolu 0,50 Km. Tesviye	İçme Suyu : Şebeke, Suyu Yeterli Kanalizasyon : Yok Sulama Tesisi : Yok		Eğitim : Yok Sağlık Evi : Yok Cami : Yok	
Toplam		136	590	10	48	178					

15-ÇOBANÇEŞMESİ KÖYÜ BİLGİ KARTI													
Muhtarın Adı, Soyadı ve TİF		Yaz		Kış		ADNKS	İlçe Uzunluğu (KM)	Yol Durumu (Km)	İçme Suyu / Kanalizasyon / Sulama Tesisi	Açıklamalar	TARIM VE HAYVANCILIK		
Adem ETE 0536 6645423		Hane	Nüfus	Hane	Nüfus						Seçmen Sayısı	11	ŞEHİT -GAZİ
0536 6645423											Tarım Dışı Arazi (Da.):	2650,955	Küçükbaş Hayvan Sayısı:20
Köy ve Bağlısı		Hane	Nüfus	Hane	Nüfus	ADNKS	İlçe Uzunluğu (KM)	Yol Durumu (Km)	İçme Suyu / Kanalizasyon / Sulama Tesisi	Açıklamalar	Eğitim / Sağlık /Din Hizmetleri		
1 Merkez		3	25	2	13	13	45,2	Karayolu (Genç-Servi) 38,70 Km. Grup Yolu (Güzeldere-Değirmentepe) 5 Km Asfalt, 1,5 Km Stabilize	İçme Suyu : Şebeke, Suyu Yeterli Kanalizasyon : Yok Sulama Tesisi : Yok		Eğitim : 2 Öğrenci Servis YBO'ya taşınmaktadır. Sağlık Evi : Yok Cami : 1 İmam Hatip yok		
Toplam		3	25	2	13	13							

16-DEDEBAĞI KÖYÜ BİLGİ KARTI													
Muhtarın Adı, Soyadı ve TİF		Yaz		Kış		ADNKS	İlçe Uzunluğu (KM)	Yol Durumu (Km)	İçme Suyu / Kanalizasyon / Sulama Tesisi	Açıklamalar	TARIM VE HAYVANCILIK		
MEHMET YARARLI		106	ŞEHİT -GAZİ	GENEL SAĞLIK SİGORTASI							TARIM VE HAYVANCILIK		
5348794763											Tarım Arazi (Da.):	1150,668	Büyükbaş Hayvan Sayısı:0
5348794763											Tarım Dışı Arazi (Da.):	12487,48	Küçükbaş Hayvan Sayısı:0
Köy ve Bağlısı		Hane	Nüfus	Hane	Nüfus	ADNKS	İlçe Uzunluğu (KM)	Yol Durumu (Km)	İçme Suyu / Kanalizasyon / Sulama Tesisi	Açıklamalar	Eğitim / Sağlık /Din Hizmetleri		
1 Merkez		1	5	0	0	0	33	Karayolu (Genç-Servi) 16 Km. Grup Yolu (Güzeldere-Değirmentepe) 5 Km Asfalt, 12 Km. Stabilize	İçme Suyu : Çeşmeli Kanalizasyon : Yok Sulama Tesisi : Yok	Nüfus Değişikliği Cazbeli kaynak var, 4 Km. uzaklıktan getirilecek.	Okul : Yok Sağlık Evi : Yok Cami : Yok		
2 Esenler Mezrası		6	22	0	0	0	32,5	Karayolu (Genç-Servi) 16 Km. Grup Yolu (Güzeldere-Değirmentepe) 5 Km Asfalt, 11,50 Km. Stabilize	İçme Suyu : Çeşmeli Kanalizasyon : Yok Sulama Tesisi : Yok	Nüfus Değişikliği Cazbeli kaynak var, kot farkından dolayı kurtarmıyor. Sondaj kuyusu açılarak çimesuyu verilmesi (Elektrik hatları bulunmduğundan sondaj çimesuyu verilememektedir.	Eğitim : Yok Sağlık Evi : Yok Cami : Yok		
3 Döş Mevkii		3	12	0	0	0	37	Grup Yolu (Soğukpınar-Çamlyurt-Değirmentepe) 20 Km. Asfalt, 8 Km. Stabilize 9 Km Tesviye	İçme Suyu : Şebeke, Suyu Yeterli Kanalizasyon : Yok Sulama Tesisi : Yok	Doğan köy merkezi ile aynı depodan şebeke sistem ile su alınmaktadır.	Eğitim : Yok Sağlık Evi : Yok Cami : Yok		
4 Çekmece Mevkii		3	14	1	2	21	30,2	Karayolu (Genç-Servi) 16 Km. Grup Yolu (Güzeldere-Değirmentepe) 5 Km Asfalt, 9,20 Km. Stabilize	İçme Suyu : Çeşmeli Kanalizasyon : Yok Sulama Tesisi : Yok	Nüfus Değişikliği Cazbeli kaynak var, 1 Km. uzaklıktan getirilecek.	Eğitim : Yok Sağlık Evi : Yok Cami : Yok		
Toplam		13	53	1	2	21							

17-DEREKÖY KÖYÜ BİLGİ KARTI													
Muhtarın Adı, Soyadı ve TİF		Yaz		Kış		ADNKS	İlçe Uzunluğu (KM)	Yol Durumu (Km)	İçme Suyu / Kanalizasyon / Sulama Tesisi	Açıklamalar	TARIM VE HAYVANCILIK		
ZİYA ALKAÇ		207	ŞEHİT -GAZİ	GENEL SAĞLIK SİGORTASI							TARIM VE HAYVANCILIK		
5417331921											Tarım Arazi (Da.):	1295,266	Büyükbaş Hayvan Sayısı:54
5417331921											Tarım Dışı Arazi (Da.):	8486,73	Küçükbaş Hayvan Sayısı:28
Köy ve Bağlısı		Hane	Nüfus	Hane	Nüfus	ADNKS	İlçe Uzunluğu (KM)	Yol Durumu (Km)	İçme Suyu / Kanalizasyon / Sulama Tesisi	Açıklamalar	Eğitim / Sağlık /Din Hizmetleri		
1 Merkez		20	100	0	0	44	14,2	Karayolu (Genç-Çaytepe-Yeni) 2 Km Asfalt, Grup Yolu (Ardeşli-Dereköy-Şehitepe-Balgöze) 12,20 Asfalt	İçme Suyu : Şebeke, Suyu Yeterli Kanalizasyon : Var, Yeterli Sulama Tesisi : Var, Yetersiz (Kapanı Sistem)		Okul : Yok Sağlık Evi : Yok Cami : 1, İmam Hatip : Yok		
2 Yukarıbiçer Mezrası		5	25	2	10	21	11,35	Karayolu (Genç-Çaytepe-Yeni) 2 Km Asfalt, Grup Yolu (Ardeşli-Dereköy-Şehitepe-Balgöze) 8,50 Asfalt, Meza Yolu 0,85 Km Stabilize	İçme Suyu : Şebeke, Suyu Yeterli Kanalizasyon : Yok Sulama Tesisi : Yok		Eğitim : Yok Sağlık Evi : Yok Cami : Yok		
3 Yoğurtlu Mezrası		12	50	1	6	15	12,35	Karayolu (Genç-Çaytepe-Yeni) 2 Km Asfalt, Grup Yolu (Ardeşli-Dereköy-Şehitepe-Balgöze) 10,20 Asfalt, Meza Yolu 0,15 Km Stabilize	İçme Suyu : Şebeke, Suyu Yeterli Kanalizasyon : Yok Sulama Tesisi : Yok		Eğitim : Yok Sağlık Evi : Yok Cami : 1, İmam Hatip : 1		
4 Aşağıbiçer Mezrası		13	50	0	0	12	11,65	Karayolu (Genç-Çaytepe-Yeni) 2 Km Asfalt, Grup Yolu (Ardeşli-Dereköy-Şehitepe-Balgöze) 9 Km. Asfalt, Meza Yolu 0,65 Km Stabilize	İçme Suyu : Şebeke, Suyu Yetersiz Kanalizasyon : Yok Sulama Tesisi : Yok	Sondaj kuyusu açılmış, işle tam, ENH bağlantısı ve depo yapılmıştır	Eğitim : Yok Sağlık Evi : Yok Cami : Yok		
Toplam		50	225	3	16	92							


18-DİKPİRAR KÖYÜ BİLGİ KARTI													
Muhtarın Adı, Soyadı ve TİF		Yaz		Kış		ADNKS	İlçe Uzunluğu (KM)	Yol Durumu (Km)	İçme Suyu / Kanalizasyon / Sulama Tesisi	Açıklamalar	TARIM VE HAYVANCILIK		
Mustafa Nuri ÖKTEM		15	ŞEHİT -GAZİ	GENEL SAĞLIK SİGORTASI							TARIM VE HAYVANCILIK		
05384702490											Tarım Arazi (Da.):	1220,169	Büyükbaş Hayvan Sayısı:0
05384702490											Tarım Dışı Arazi (Da.):	6767,491	Küçükbaş Hayvan Sayısı:0
Köy ve Bağlısı		Hane	Nüfus	Hane	Nüfus	ADNKS	İlçe Uzunluğu (KM)	Yol Durumu (Km)	İçme Suyu / Kanalizasyon / Sulama Tesisi	Açıklamalar	Eğitim / Sağlık /Din Hizmetleri		
1 Merkez		1	3	0	0	0	38	Grup Yolu (Soğukpınar-Çamlyurt-Doğanlı-Dikpınar) 19,50 Km Asfalt, 8,0 Km. Stabilize, Köy Yolu 2,5 Km. Tesviye, Köy yolu 8 Km. Tesviye	İçme Suyu : Çeşmeli Kanalizasyon : Yok Sulama Tesisi : Yok	Nüfus Değişikliği	Okul : Yok Sağlık Evi : Yok Cami : Yok		
Toplam						0							

21-DOĞANCA KÖYÜ BİLGİ KARTI													
Muhtarın Adı, Soyadı ve TİE		Seçmen Sayısı		ŞEHİT -GAZİ		GENEL SAĞLIK SİGORTASI			TARIM VE HAYVANCILIK				
Sabri TAŞ		25		Şehit : 1		G 0 : 31 G 1 : 0			Tarım Arazisi (Da.):		1653,927	Büyükbaş Hayvan Sayısı:733	
0537 5918783		2		Gazi : 0		G 2 : 0 G 3 : 0			Tarım Dışı Arazi (Da.):		3956,686	Küçükbaş Hayvan Sayısı:437	
Köy ve Bağlısı	Yaz		Kış		ADNKS	İlçeye Uzaklığı (KML)	Yol Durumu (Km)	İçme Suyu / Kanalizasyon / Sulama Tesisi			Açıklamalar	Eğitim / Sağlık /Din Hizmetleri	
	Hane	Nüfus	Hane	Nüfus				İçme Suyu	Kanalizasyon	Sulama Tesisi		Okul	Sağlık Evi
1	Merkez	44	263	8	35	100	5,7	Karayolu (Genç-Diyarbakır) 3,20 Km. Köy Yolu 2,50 Km. Asfalt	İçme Suyu : Şebekeki, Suyu Yeterli Kanalizasyon : Var, Yeterli Sulama Tesisi : Var, Yetersiz (Kapak Sistemi)		Eğitim : 3 Öğrenci Genç YBO'ya taşınmaktadır. Sağlık Evi : Yok Cami : 1, İmam Hatip : 1		
2	Akyumak Mevkii	7	40	3	12	15	5,9	Grup Yolu (Sarsaman-Çevirme-Yazkonuğu) 3,40 Km. Asfalt, Meza Yolu 1,50 Km. Asfalt, 1 Km. Stabilize	İçme Suyu : Şebekeki, Suyu Yeterli Kanalizasyon : Yok Sulama Tesisi : Yok		Okul : Yok Sağlık Evi : Yok Cami : Yok		
3	Arpaçay Mevkii	3	13	1	5	16	8	Karayolu (Genç-Diyarbakır) 3,20 Km. Asfalt, (Köy Yolu) 0,50 Km. Asfalt, Meza Yolu 1 Km. Stabilize, 3,30 Km. Tesviye	İçme Suyu : Çeşmeli Kanalizasyon : Yok Sulama Tesisi : Yok	Nüfus Yetersiz Cazbeli kaynak var. 2 Km uzaklıkta şebekeki sistem yapılmış.	Okul : Yok Sağlık Evi : Yok Cami : Yok		
4	Barış	0	0	0	0	0	5,7	Karayolu (Genç-Diyarbakır) 5 Km. Meza Yolu 0,70 Km. Tesviye	İçme Suyu : Kanalizasyon : Sulama Tesisi :	Yaz Kaş Boş	Okul : Yok Sağlık Evi : Yok Cami : 1, İmam Hatip : 1		
5	Birnek	0	0	0	0	0	6,2	Karayolu (Genç-Diyarbakır) 4,20 Km. Meza Yolu 2 Km. Tesviye	İçme Suyu : Kanalizasyon : Sulama Tesisi :	Yaz Kaş Boş	Okul : Yok Sağlık Evi : Yok Cami : Yok		
6	Dahlek Mevkii	4	27	4	15	25	9,05	Grup Yolu (Sarsaman-Çevirme-Yazkonuğu) 3,40 Km. Asfalt, Meza Yolu 5,65 Km. Asfalt	İçme Suyu : Şebekeki, Suyu Yeterli Kanalizasyon : Yok Sulama Tesisi : Yok		Eğitim : 1 Öğrenci Genç YBO'ya taşınmaktadır. Sağlık Evi : Yok Cami : 1, İmam Hatip : Yok		
7	Düzayla Mevkii	25	125	18	92	80	5,6	Karayolu (Genç-Diyarbakır) 5 Km. Asfalt, (Düzayla v. Dibek) Mezarları Yolu 0,40 Km. Stabilize	İçme Suyu : Şebekeki, Suyu Yetersiz Kanalizasyon : Var, Yeterli Sulama Tesisi : Yok	Meza dağın üç mekiden oluşmaktadır. Mutfak ailesinin bulunduğu mevkide 30 tonluk depo ve kaynak yerlerinde su sızmaları var bakam-onarım yapılmış.	Okul : 1 Öğrenci Genç YBO'ya taşınmaktadır. Sağlık Evi : Yok Cami : 1, İmam Hatip : 1		
8	Dibek Mevkii	3	14	2	10	0	5,6	Karayolu (Genç-Diyarbakır) 5 Km. Asfalt, Meza Yolu 1,60 Km. Stabilize	İçme Suyu : Çeşmeli Kanalizasyon : Yok Sulama Tesisi : Yok	Nüfus Değişikliği, Cazbeli kaynak var. 2 Km uzaklıkta şebekeki sistem yapılmış.	Eğitim : 5 Öğrenci Genç YBO'ya taşınmaktadır. Sağlık Evi : Yok Cami : Yok		
9	Develi Mevkii	4	22	0	0	0	8,65	Karayolu (Genç-Diyarbakır) 7,15 Km. Meza Yolu 1,50 Km. Stabilize	İçme Suyu : Çeşmeli Kanalizasyon : Yok Sulama Tesisi : Yok	Nüfus Yetersiz, Cazbeli kaynak var. 2 Km uzaklıktan su getirilmesi. Sebeke hattının yapılmış.	Eğitim : Yok Sağlık Evi : Yok Cami : Yok		
10	Eskiköy Mevkii	21	100	3	13	163	6,55	Grup Yolu (Sarsaman-Çevirme-Yazkonuğu) 3,40 Km. Asfalt, Meza Yolu 3,15 Km. Asfalt	İçme Suyu : Şebekeki, Suyu Yeterli Kanalizasyon : Yok Sulama Tesisi : Yok	Eskiköy mezarında su sızıntısı yok. Aşağı mahallede 2 hane oturmakta cazbeli kaynak yok. sondaj vurularak su verilmesi gerekmektedir.	Eğitim : 3 Öğrenci Genç YBO'ya taşınmaktadır. Sağlık Evi : Yok Cami : 1, İmam Hatip : Yok		
11	Tepecik Mevkii	10	48	3	10	47	5,7	Grup Yolu (Sarsaman-Çevirme-Yazkonuğu) 3,40 Km. Asfalt, Meza Yolu 2,30 Km. Asfalt	İçme Suyu : Şebekeki, Suyu Yeterli Kanalizasyon : Yok Sulama Tesisi : Yok		Eğitim : 3 Öğrenci Genç YBO'ya taşınmaktadır. Sağlık Evi : Yok Cami : Yok		
12	Yeni Çiçekli Mevkii	10	60	2	10	0	4,6	Grup Yolu (Sarsaman-Çevirme-Yazkonuğu) 3,90 Km. Asfalt, Meza Yolu 0,70 Km. Stabilize.	İçme Suyu : Şebekeki, Suyu Yetersiz Kanalizasyon : Yok Sulama Tesisi : Yok	Cazbeli kaynaktan gelen içmesuyu yetersiz olduğu için ilave kaynak ek yapılması gerekmektedir. Cazbeli kaynak var ancak yeterli olup olmadığı bilinmemektedir. Su yetersiz olduğu için 10 tonluk depo yapılmış, yeterli su verilebilmesi için sondaj vurulmuş.	Okul : Yok Sağlık Evi : Yok Cami : Yok		
Toplam		131	712	44	202	446							

22-DOĞANEVLER KÖYÜ BİLGİ KARTI													
Muhtarın Adı, Soyadı ve TİE		Seçmen Sayısı		ŞEHİT -GAZİ		GENEL SAĞLIK SİGORTASI			TARIM VE HAYVANCILIK				
RIZA GÜNEY		15		Şehit : 1		G 0 : 4 G 1 : 0			Tarım Arazisi (Da.):		8170,21	Büyükbaş Hayvan Sayısı:91	
5321688112		0		Gazi : 0		G 2 : 0 G 3 : 0			Tarım Dışı Arazi (Da.):		10595,159	Küçükbaş Hayvan Sayısı:189	
Köy ve Bağlısı	Yaz		Kış		ADNKS	İlçeye Uzaklığı (KML)	Yol Durumu (Km)	İçme Suyu / Kanalizasyon / Sulama Tesisi			Açıklamalar	Eğitim / Sağlık /Din Hizmetleri	
	Hane	Nüfus	Hane	Nüfus				İçme Suyu	Kanalizasyon	Sulama Tesisi		Okul	Sağlık Evi
1	Merkez	30	200	6	30	134	36,2	Karayolu (Genç-Çaytepe-Yeni) 35,80 Km. Köy Yolu 0,40 Km. Tesviye	İçme Suyu : Şebekeki, Suyu Yeterli Kanalizasyon : Yok Sulama Tesisi : Var, Yetersiz (Beton Ark)		Afete Tabi	Okul : Yok Sağlık Evi : 1, Personel : Yok Cami : 1, İmam Hatip : 1	
2	Karataş Mezarası	20	150	2	4	76	34,5	Karayolu (Genç-Çaytepe-Yeni) 34 Km. Meza Yolu 0,50 Km. Tesviye	İçme Suyu : Şebekeki, Suyu Yetersiz Kanalizasyon : Yok Sulama Tesisi : Yok	Kısmen Afete Tabi , Cazbeli kaynak var. 1,5 Km uzaklıkta kaynaktan su getirilmesi gerekmektedir.	Okul : Yok Sağlık Evi : Yok Cami : 1, İmam Hatip : 1		
Toplam		50	350	8	34	210							

23-DOĞANLI KÖYÜ BİLGİ KARTI													
Muhtarın Adı, Soyadı ve TİE		Seçmen Sayısı		ŞEHİT -GAZİ		GENEL SAĞLIK SİGORTASI			TARIM VE HAYVANCILIK				
FATİH BİLEKLİ		0		Şehit : 0		G 0 : 3 G 1 : 0			Tarım Arazisi (Da.):		2292,463	Büyükbaş Hayvan Sayısı:52	
5446956989		0		Gazi : 0		G 2 : 0 G 3 : 0			Tarım Dışı Arazi (Da.):		28224,511	Küçükbaş Hayvan Sayısı:0	
Köy ve Bağlısı	Yaz		Kış		ADNKS	İlçeye Uzaklığı (KML)	Yol Durumu (Km)	İçme Suyu / Kanalizasyon / Sulama Tesisi			Açıklamalar	Eğitim / Sağlık /Din Hizmetleri	
	Hane	Nüfus	Hane	Nüfus				İçme Suyu	Kanalizasyon	Sulama Tesisi		Okul	Sağlık Evi
1	Merkez	4	15	1	4	17	35	Grup Yolu (Soğukpınar-Çamlıyurt-Kalekol-Doğanlı-Dikpınar) 19,50 Km Asfalt, 8,0 Km. Stabilize, 7,50 Km. Tesviye.	İçme Suyu : Şebekeki, Suyu Yeterli Kanalizasyon : Yok Sulama Tesisi : Yok		Okul : Yok Sağlık Evi : Yok Cami : Yok		
2	Süveren Mevkii	9	40	8	35	27	27	Grup Yolu (Soğukpınar-Çamlıyurt-Doğanlı-Dikpınar grup yolu üstünde) 19,50 Km. Asfalt, 6 Km. Stabilize, 1,50 Km. Tesviye.	İçme Suyu : Şebekeki, Suyu Yetersiz Kanalizasyon : Yok Sulama Tesisi : Yok	Depo yetersiz olduğundan 50 tonluk yeni depo yapılmış, isale hattı onarım.	Okul : Yok Sağlık Evi : Yok Cami : Yok		
Toplam		13	55	9	39	44							


24-DOLUDERE KÖYÜ BİLGİ KARTI

Muhtarın Adı, Soyadı ve TİF			Seçmen Sayısı	91	ŞEHİT -GAZİ	GENEL SAĞLIK SİGORTASI				TARIM VE HAYVANCILIK			
MEHMET ERCELE			Sosyal Yardım alan Hane Say.	4	Şehit :	6	G 0 :	4	G 1 :	0	Tarım Arazisi (Da.):	2021,235	Büyükbaş Hayvan Sayısı0
5383659444			Evide Bakım Hizmeti	0	Gazi :	0	G 2 :	0	G 3 :	0	Tarım Dışı Arazi (Da.):	7236,934	Küçükbaş Hayvan Sayısı0
Köy ve Bağlısı	Yaz		Kış		ADNKS	İlyeye Uzunluğu (KM.)	Yol Durumu (Km)	İçme Suyu / Kanalizasyon / Sulama Tesisi		Açıklamalar	Eğitim / Sağlık /Din Hizmetleri		
	Hane	Nüfus	Hane	Nüfus				İçme Suyu	Kanalizasyon / Sulama Tesisi		Eğitim	Sağlık Evi	Cami
1	Merkez	26	140	22	117	110	41,5	Karayolu (Genç-Servi) 37 Km. Asfalt, Grup Yolu (Dahilere Ercek Ahaddin) 4,50 Km BSK Asfalt	İçme Suyu : Şebeke, Suyu Yeterli Kanalizasyon : Var, Yeterli Sulama Tesisi : Yok (İÖİ Programı almış)		Eğitim : 14 Öğrenci Servi YBO'ya taşınmaktadır. Sağlık Evi : Yok Cami : 1, İmam Hatip :1		
Toplam		26	140	22	117	110							

25-DÖŞEKKAYA KÖYÜ BİLGİ KARTI

Muhtarın Adı, Soyadı ve TİF			Seçmen Sayısı	208	ŞEHİT -GAZİ	GENEL SAĞLIK SİGORTASI				TARIM VE HAYVANCILIK			
MEHMET KELEŞ			Sosyal Yardım alan Hane Say.	1	Şehit :	0	G 0 :	0	G 1 :	0	Tarım Arazisi (Da.):	788,478	Büyükbaş Hayvan Sayısı0
0536 7310105			Evide Bakım Hizmeti	0	Gazi :	0	G 2 :	0	G 3 :	0	Tarım Dışı Arazi (Da.):	14849,514	Küçükbaş Hayvan Sayısı0
Köy ve Bağlısı	Yaz		Kış		ADNKS	İlyeye Uzunluğu (KM.)	Yol Durumu (Km)	İçme Suyu / Kanalizasyon / Sulama Tesisi		Açıklamalar	Eğitim / Sağlık /Din Hizmetleri		
	Hane	Nüfus	Hane	Nüfus				İçme Suyu	Kanalizasyon / Sulama Tesisi		Eğitim	Sağlık Evi	Cami
1	Merkez	8	16	1	2	24	23	Karayolu (Genç-Servi) 23 Km.	İçme Suyu : Şebeke, Suyu Yetersiz Kanalizasyon : Yok Sulama Tesisi : Var (Beton Kanal) Yetersiz		Okul : Yok Sağlık Evi : Yok Cami : 1, İmam Hatip : Yok		
2	Güllüce Mevkii	12	54	7	32	31	26,6	Karayolu (Genç-Servi) 23,10 Km. Asfalt, Mezra Yolu 3,50 Km. Stabilize	İçme Suyu : Şebeke, Suyu Yetersiz Kanalizasyon : Yok Sulama Tesisi : Var (Havuz,Beton Kanal)	Sondajlı sistem ile su alınmakta olup, yetersiz gelmektedir. Başka kaynak bulunmadığından dolayı Ek Sondaj kuyusu açılmıştır.	Okul : Yok Sağlık Evi : Yok Taziyeye Evi : 1		
Toplam		20	70	8	34	55							

26-ELMAGÜNÜ KÖYÜ BİLGİ KARTI

Muhtarın Adı, Soyadı ve TİF			Seçmen Sayısı	188	ŞEHİT -GAZİ	GENEL SAĞLIK SİGORTASI				TARIM VE HAYVANCILIK			
HAKKI BOZYILDIRIM			Sosyal Yardım alan Hane Say.	1	Şehit :	2	G 0 :	3	G 1 :	0	Tarım Arazisi (Da.):	2942,56	Büyükbaş Hayvan Sayısı150
5326229854			Evide Bakım Hizmeti	1	Gazi :	0	G 2 :	0	G 3 :	0	Tarım Dışı Arazi (Da.):	13365,807	Küçükbaş Hayvan Sayısı888
Köy ve Bağlısı	Yaz		Kış		ADNKS	İlyeye Uzunluğu (KM.)	Yol Durumu (Km)	İçme Suyu / Kanalizasyon / Sulama Tesisi		Açıklamalar	Eğitim / Sağlık /Din Hizmetleri		
	Hane	Nüfus	Hane	Nüfus				İçme Suyu	Kanalizasyon / Sulama Tesisi		Eğitim	Sağlık Evi	Cami
1	Merkez	30	160	6	35	98	57,1	Karayolu (Genç -Çaytepe-Yeni) 14,80 Km. Grup Yolu (Yağca-Bayır-Elmagünü) 4,8 Km. BSK Asfalt, 4,8 Km. Asfalt, 24,70 Km. Stabilize, 8 Km. Tesviye	İçme Suyu : Şebeke, Suyu Yeterli Kanalizasyon : Yok Sulama Tesisi : Yok		Okul : Yok Sağlık Evi : Yok Cami : 1, İmam Hatip : 1		
2	Aydıncık Mezrası	3	12	0	0	16	55,8	Karayolu (Genç-Çaytepe-Yeni) 14,8 Km Asfalt, Grup Yolu (Yağca-Bayır-Pınarlı-Elmagünü-Sarmakaya) 4,8 Km BSK Asfalt, 4,8 Km Asfalt, 24,7 Km. Stabilize, 5,80 Km Tesviye, Mezra Yolu 0,90 Km. Tesviye	İçme Suyu : Çeşmeli Kanalizasyon : Yok Sulama Tesisi : Yok	Nüfus değişikliği içmesuyu Çazbeli kaynak var, 1 km. Mesafeden getirilecek.	Okul : Yok Sağlık Evi : Yok Cami : Yok		
3	Yukarı Elmagünü Mevkii	0	0	0	0	0	57,1	Karayolu (Genç-Çaytepe-Yeni) 14,8 Km Asfalt, Grup Yolu (Yağca-Bayır-Pınarlı-Elmagünü-Sarmakaya yol üstünde) 4,8 Km BSK Asfalt, 4,8 Km Asfalt, 15,7 Km. Stabilize, 17 Km Tesviye	İçme Suyu : Çeşmeli Kanalizasyon : Yok Sulama Tesisi : Yok	Yaz Kış Boş	Okul : Yok Sağlık Evi : Yok Cami : Yok		
4	Aşağı Elmagünü Mezrası	3	30	1	6	19	57,7	Karayolu (Genç-Çaytepe-Yeni) 14,8 Km Asfalt, Grup Yolu (Yağca-Bayır-Pınarlı-Elmagünü-Sarmakaya) 4,8 Km BSK Asfalt, 4,8 Km Asfalt, 24,7 Km. Stabilize, 6,80 Km Tesviye, Mezra Yolu 1,80 Km. Tesviye	İçme Suyu : Şebeke, Suyu Yeterli Kanalizasyon : Yok Sulama Tesisi : Yok		Okul : Yok Sağlık Evi : Yok Cami : Yok		
5	Sor Mevkii	6	60	1	4	22	62	Karayolu (Genç-Çaytepe-Yeni) 14,8 Km Asfalt, Grup Yolu (Yağca-Bayır-Pınarlı-Elmagünü-Sarmakaya) 4,8 Km BSK Asfalt, 4,8 Km Asfalt, 15,7 Km. Stabilize, 21,30 Km Tesviye, Mezra Yolu 1,00 Km. Tesviye	İçme Suyu : Şebeke, Suyu Yeterli Kanalizasyon : Yok Sulama Tesisi : Yok		Okul : Yok Sağlık Evi : Yok Cami : Yok		
6	Aksungur Mevkii	11	60	0	0	14	54,4	Karayolu (Genç-Çaytepe-Yeni) 14,8 Km Asfalt, Grup Yolu (Yağca-Bayır-Pınarlı-Elmagünü-Sarmakaya yol üstünde) 4,8 Km BSK Asfalt, 5,10 Km Asfalt, 15,7 Km. Stabilize, 14,30 Km Tesviye	İçme Suyu : Şebeke, Suyu Yeterli Kanalizasyon : Yok Sulama Tesisi : Yok		Okul : Yok Sağlık Evi : Yok Cami : Yok		
7	İşıklı Mezrası	3	25	1	10	17	56,7	Karayolu (Genç-Çaytepe-Yeni) 14,8 Km Asfalt, Grup Yolu (Yağca-Bayır-Pınarlı-Elmagünü-Sarmakaya) 4,8 Km BSK Asfalt, 4,8 Km Asfalt, 24,7 Km. Stabilize, 5,70 Km Tesviye, Mezra Yolu 1,80 Km. Tesviye	İçme Suyu : Şebeke, Suyu Yetersiz Kanalizasyon : Yok Sulama Tesisi : Yok	İşıklı mezrası içmesuyu (türbeye gelen) hattı mezra halkı kendi imkanları ile çekmiş, 10 tonluk depo yapılmış.	Okul : Yok Sağlık Evi : Yok Cami : Yok		
Toplam		56	347	9	55	186							

30-GEYIKDERE KÖYÜ BİLGİ KARTI														
Muhatam Adı, Soyadı ve T.E		Seçmen Sayısı		ŞEHİT -GAZİ		GENEL SAĞLIK SİGORTASI			TARIM VE HAYVANCILIK					
Melmet Emin VARĞIN		402		ŞEHİT : 0		G 0 : 3 G 1 : 0			Tarım Arazisi (Da.):					
05384670764		Sosyal Yardım alan Hane Say.		Gazi : 0		G 2 : 0 G 3 : 0			Kadastra çalışması yapılmadığından veriler alınmamıştır.					
Evlde Bakım Hizmeti		0		0		0			Tarım Dışı Arazi (Da.):					
Evlde Bakım Hizmeti		0		0		0			Kadastra çalışması yapılmadığından veriler alınmamıştır.					
Evlde Bakım Hizmeti		0		0		0			Büyükbaş Hayvan Sayısı:8					
Evlde Bakım Hizmeti		0		0		0			Küçükbaş Hayvan Sayısı:1049					
Köy ve Bağlısı	Yaz		Kış		ADNKS	İhtiyaç Uzunluğu (KSL)	Yol Durumu (Km)	İçme Suyu / Kanalizasyon / Sulama Tesisi	Açıklamalar	Eğitim / Sağlık /Din Hizmetleri				
	Hane	Nüfus	Hane	Nüfus						Okul	Sağlık Evi	Cami		
1 Merkez Mevkii	17	100	0	0	51	57,4	Karayolu (Genç-Çaytepe) 12,40 Km. Asfalt, Grup Yolu (Göztök-Çanakçı-Geyikdere) 9,2 Km. BSK, 20,1 Km Stabilize Zemin-Sert,15,7 Km. Tesviye	İçme Suyu : Şebekli, Suyu Yeterli Kanalizasyon : Yok Sulama Tesisi : Yok		Okul : Yok Sağlık Evi : Yok Cami : Yok				
2 Bayırcık Mevzası	4	20	0	0	13	35	Karayolu (Genç-Çaytepe) 12,40 Km. Grup Yolu (Göztök-Çanakçı-Geyikdere) 9,2 Km. BSK, 14,10 Km. Tesviye	İçme Suyu : Şebekli, Suyu Yeterli Kanalizasyon : Yok Sulama Tesisi : Yok		Okul : Yok Sağlık Evi : Yok Cami : Yok				
3 Gelbe Mevkii	0	0	0	0	0	58,2	Karayolu (Genç-Çaytepe) 12,40 Km. Grup Yolu (Göztök-Çanakçı-Geyikdere) 9,2 Km. BSK, 19,60 Km. Stabilize, 17,60 Km. Tesviye	İçme Suyu : Çesmeli Kanalizasyon : Yok Sulama Tesisi : Yok		Okul : Yok Sağlık Evi : Yok Cami : Yok				
4 Kehekelelin Mevkii	0	0	0	0	0	60	Karayolu (Genç-Çaytepe) 12,40 Km. Grup Yolu (Göztök-Çanakçı-Geyikdere) 9,2 Km. BSK, 20,1 Km. Stabilize, 18,30 Km. Tesviye	İçme Suyu : Çesmeli Kanalizasyon : Yok Sulama Tesisi : Yok		Okul : Yok Sağlık Evi : Yok Cami : Yok				
5 Sabuk Mevkii	1	5	0	0	0	58,4	Karayolu (Genç-Çaytepe) 12,40 Km. Grup Yolu (Göztök-Çanakçı-Geyikdere) 9,2 Km. BSK, 20 Km. Stabilize, 16,8 Km. Tesviye	İçme Suyu : Çesmeli Kanalizasyon : Yok Sulama Tesisi : Yok	Cazbeli kaynak var. 2,5 km. uzaklıktan çınması suyu sebecke hattının çekilmesi ve depo yapılması.	Okul : Yok Sağlık Evi : Yok Cami : Yok				
6 Umurlu Mevzası	3	10	0	0	17	37,4	Karayolu (Genç-Çaytepe) 12,40 Km. Asfalt, Grup Yolu (Göztök-Çanakçı-Geyikdere) 9,2 Km. BSK, 4,8 Km. Stabilize-9 Km. Tesviye, Meza Yolu 2,30 Km. Tesviye	İçme Suyu : Şebekli, Suyu Yeterli Kanalizasyon : Yok Sulama Tesisi : Yok		Okul : Yok Sağlık Evi : Yok Cami : Yok				
7 Yuvaklı Mevzası	3	15	0	0	0	54,1	Grup Yolu (Sarısaman-Çevirme-Sağgöze) 18 Km. Asfalt, 25 Km. Stabilize, Meza Yolu 11,10 Tesviye	İçme Suyu : Çesmeli Kanalizasyon : Yok Sulama Tesisi : Yok	Cazbeli kaynak var. 1,5 km. uzaklıktan çınması suyu sebecke hattının çekilmesi ve depo yapılması.	Okul : Yok Sağlık Evi : Yok Cami : Yok				
8 Arpacık Mevzası	7	30	0	0	12	60	Karayolu (Genç-Çaytepe) 12,40 Km. Grup Yolu (Göztök-Çanakçı-Geyikdere) 9,2 Km. BSK, 20 Km. Stabilize 17,40 Km. Tesviye	İçme Suyu : Çesmeli Kanalizasyon : Yok Sulama Tesisi : Yok	Cazbeli kaynak var. 6,5 km. uzaklıktan çınması suyu hatını kendi imkanları ile çekmişler, 10 tonluk depo yapılması ve depo yapılması.	Okul : Yok Sağlık Evi : Yok Cami : Yok				
9 Erenler Mevzası	1	10	0	0	12	51,4	Karayolu (Genç-Çaytepe) 12,40 Km. Grup Yolu (Göztök-Çanakçı-Geyikdere) 9,2 Km. BSK, 17 Km. Stabilize, 12,8 Km. Tesviye	İçme Suyu : Çesmeli Kanalizasyon : Yok Sulama Tesisi : Yok	Cazbeli kaynak var. 2,5 km. uzaklıktan çınması suyu sebecke hattının çekilmesi ve depo yapılması.	Okul : Yok Sağlık Evi : Yok Cami : Yok				
10 Karabulut Mevzası	3	15	0	0	0	56	Karayolu (Genç-Çaytepe) 12,40 Km. Grup Yolu (Göztök-Çanakçı-Geyikdere) 9,2 Km. BSK, 18 Km. Stabilize, 14,60 Km. Tesviye	İçme Suyu : Çesmeli Kanalizasyon : Yok Sulama Tesisi : Yok	Cazbeli kaynak var. 2,5 km. uzaklıktan çınması suyu sebecke hattının çekilmesi ve depo yapılması.	Okul : Yok Sağlık Evi : Yok Cami : Yok				
11 Lavdere Mevkii	2	10	0	0	0	58,4	Karayolu (Genç-Çaytepe) 12,40 Km. Grup Yolu (Göztök-Çanakçı-Geyikdere) 9,2 Km. BSK, 20 Km. Stabilize, 17 Km. Tesviye	İçme Suyu : Çesmeli Kanalizasyon : Yok Sulama Tesisi : Yok	Cazbeli kaynak var. 1,5 km. uzaklıktan çınması suyu sebecke hattının çekilmesi ve depo yapılması.	Okul : Yok Sağlık Evi : Yok Cami : Yok				
12 Semat Mevkii	7	50	0	0	12	54	Karayolu (Genç-Çaytepe) 12,40 Km. Grup Yolu (Göztök-Çanakçı-Geyikdere) 9,2 Km. BSK, 17 Km. Stabilize, 15,40 Km. Tesviye	İçme Suyu : Çesmeli Kanalizasyon : Yok Sulama Tesisi : Yok	Cazbeli kaynak var. 5,5 km. uzaklıktan çınması suyu sebecke hattının çekilmesi ve depo yapılması.	Okul : Yok Sağlık Evi : Yok Cami : Yok				
13 Yamaçlı Mevzası	1	5	0	0	0	49,1	Grup Yolu (Sarısaman-Çevirme-Sağgöze) 18 Km. Asfalt, 25 Km. Stabilize, Meza Yolu 6,10 Tesviye	İçme Suyu : Çesmeli Kanalizasyon : Yok Sulama Tesisi : Yok	Cazbeli kaynak var. 2 km. uzaklıktan çınması suyu sebecke hattının çekilmesi ve depo yapılması.	Okul : Yok Sağlık Evi : Yok Cami : Yok				
14 Alath Mevzası	20	100	1	3	51	47,7	Karayolu (Genç-Çaytepe) 12,40 Km. Asfalt, Grup Yolu (Göztök-Çanakçı-Geyikdere) 9,2 Km. BSK, 10 Km. Stabilize, 16,10 Km. Tesviye	İçme Suyu : Şebekli, Suyu Yeterli Kanalizasyon : Yok Sulama Tesisi : Yok	İsale hattı sürekli arızalandığından dolayı 600 metre güzergahı değiştirilmiştir.	Okul : Yok Sağlık Evi : Yok Cami : Yok				
15 Erdoğdu Mevzası	7	35	1	2	11	53,4	Karayolu (Genç-Çaytepe) 12,40 Km. Grup Yolu (Göztök-Çanakçı-Geyikdere) 9,2 Km. BSK, 17,6 Km. Stabilize 14,4 Km. Tesviye	İçme Suyu : Çesmeli Kanalizasyon : Yok Sulama Tesisi : Yok	Cazbeli kaynak var. 2,5 km. uzaklıktan çınması suyu sebecke hattının çekilmesi ve depo yapılması.	Okul : Yok Sağlık Evi : Yok Cami : Yok				
16 Huzumun Mevkii	1	5	0	0	0	54,1	Grup Yolu (Sarısaman-Çevirme-Sağgöze) 18 Km. Asfalt, 25 Km. Stabilize, Meza Yolu 11,10 Tesviye	İçme Suyu : Çesmeli Kanalizasyon : Yok Sulama Tesisi : Yok	Cazbeli kaynak var. 1,5 km. uzaklıktan çınması suyu sebecke hattının çekilmesi ve depo yapılması.	Okul : Yok Sağlık Evi : Yok Cami : Yok				
17 Kosiya Mevkii	4	25	0	0	0	54	Karayolu (Genç-Çaytepe) 12,40 Km. Grup Yolu (Göztök-Çanakçı-Geyikdere) 9,2 Km. BSK, 18 Km. Stabilize, 14,40 Km. Tesviye	İçme Suyu : Çesmeli Kanalizasyon : Yok Sulama Tesisi : Yok	Cazbeli kaynak var. 3 km. uzaklıktan çınması suyu sebecke hattının çekilmesi ve depo yapılması.	Okul : Yok Sağlık Evi : Yok Cami : Yok				
18 Saluca Mevzası	8	52	0	0	39	40,75	Karayolu (Genç-Çaytepe) 12,40 Km. Asfalt, Grup Yolu (Göztök-Çanakçı-Geyikdere) 9,2 Km. BSK, 4,65 Km. Stabilize, 10,65 Km. Tesviye, Meza Yolu 4,50 Km. Tesviye	İçme Suyu : Çesmeli Kanalizasyon : Yok Sulama Tesisi : Yok	Cazbeli kaynak var. 2 km. uzaklıktan çınması suyu sebecke hattının çekilmesi ve depo yapılması.	Okul : Yok Sağlık Evi : Yok Cami : Yok				
19 Üç Kardeş Mevzası	5	35	0	0	0	60	Karayolu (Genç-Çaytepe) 12,40 Km. Grup Yolu (Göztök-Çanakçı-Geyikdere) 9,2Km. BSK, 20,1 Stabilize, 18,30 Km. Tesviye	İçme Suyu : Çesmeli Kanalizasyon : Yok Sulama Tesisi : Yok	Cazbeli kaynak var. 1,5 km. uzaklıktan çınması suyu sebecke hattının çekilmesi ve depo yapılması.	Okul : Yok Sağlık Evi : Yok Cami : Yok				
Toplam	94	522	2	5	218									

31-GÖNÜLAÇAN KÖYÜ BİLGİ KARTI														
Muhatam Adı, Soyadı ve T.E		Seçmen Sayısı		ŞEHİT -GAZİ		GENEL SAĞLIK SİGORTASI			TARIM VE HAYVANCILIK					
Melmet Can HAMARAT		122		ŞEHİT : 0		G 0 : 2 G 1 : 0			Tarım Arazisi (Da.):					
05382946899		Sosyal Yardım alan Hane Say.		Gazi : 0		G 2 : 0 G 3 : 0			2293,037					
Evlde Bakım Hizmeti		0		0		0			Tarım Dışı Arazi (Da.):					
Evlde Bakım Hizmeti		0		0		0			10274,315					
Evlde Bakım Hizmeti		0		0		0			Büyükbaş Hayvan Sayısı:15					
Evlde Bakım Hizmeti		0		0		0			Küçükbaş Hayvan Sayısı:40					
Köy ve Bağlısı	Yaz		Kış		ADNKS	İhtiyaç Uzunluğu (KSL)	Yol Durumu (Km)	İçme Suyu / Kanalizasyon / Sulama Tesisi	Açıklamalar	Eğitim / Sağlık /Din Hizmetleri				
	Hane	Nüfus	Hane	Nüfus						Okul	Sağlık Evi	Cami		
1 Merkez	33	165	28	160	132	41,7	Karayolu (Genç-Servi) 25 Km. Grup Yolu (Kavaklı-Gözeteppe-Gençekılı) 5,50 Km. Asfalt 6,70 Stabilize, Köy Yolu 4,50 Stabilize	İçme Suyu : Şebekeli, Suyu Yeterli Kanalizasyon : Yok Sulama Tesisi : Yok	Afete Tabi	Okul : 1, Öğretmen : 1, Öğrenci : 13 Sağlık Evi : Yok Cami : 1, İmam Hatip : 1				
2 Kapaklı Mevzası	6	23	2	4	15	45,25	Karayolu (Genç-Servi) 37,10 Km. Asfalt, 0,55 Km. Kâhri Parke, (Yeniçevre Armağani Meza) 1 Km. Stabilize, 3 Km. Tesviye, Meza Yolu 3,60 Km. Stabilize	İçme Suyu : Şebekeli, Suyu Yeterli Kanalizasyon : Yok Sulama Tesisi : Yok		Okul : Yok Sağlık Evi : Yok Cami : Yok				
Toplam	39	188	30	164	147									

32-GÖZTERTEPE KÖYÜ BİLGİ KARTI												
Muhtarın Adı, Soyadı ve T.E.		Seçmen Sayısı		ŞEHİT -GAZİ		GENEL SAĞLIK SİGORTASI		TARIM VE HAYVANCILIK				
MUSTAFA NURİ KARACA		90		ŞEHİT : 0		G 0 : 0 G 1 : 0		Tarım Arazi (Da.):		725,002	Büyükbaş Hayvan Sayısı:69	
5331449395		0		Gazi : 0		G 2 : 0 G 3 : 0		Tarım Dışı Arazi (Da.):		9717,038	Küçükbaş Hayvan Sayısı:6	
Köy ve Bağlısı	Yaz		Kış		ADNKS	İlye Uzunluğu (KOL)	Yol Durumu (Km)	İçme Suyu / Kanalizasyon / Sulama Tesisi		Açıklamalar	Eğitim / Sağlık /Din Hizmetleri	
	Hane	Nüfus	Hane	Nüfus				İçme Suyu	Kanalizasyon		Sulama Tesisi	Okul
1 Merkez	28	125	25	111	84	33	Karayolu (Genç-Serv) 25 Km. Grup Yolu (Kavaklı-Göztepe-Geçekli) 5,50 Km. Asfalt 2,50 Km. Stabilize	İçme Suyu : Şebeke, Suyu Yeterli Kanalizasyon : Yok Sulama Tesisi : Var, Yetersiz, (Kapsalı Sis. Beton Ark)			Okul : 1, Öğretmen : 1, Öğrenci : 10 Sağlık Evi : Yok Cami : 1, İmam Hatip : 1	
Toplam		28	125	25	111	84						

33-GÖZÜTK KÖYÜ BİLGİ KARTI												
Muhtarın Adı, Soyadı ve T.E.		Seçmen Sayısı		ŞEHİT -GAZİ		GENEL SAĞLIK SİGORTASI		TARIM VE HAYVANCILIK				
ABDULSAMET BUKETÇİ		154		ŞEHİT : 0		G 0 : 7 G 1 : 0		Tarım Arazi (Da.):		667,773	Büyükbaş Hayvan Sayısı:42	
5365607840		9		Gazi : 0		G 2 : 0 G 3 : 0		Tarım Dışı Arazi (Da.):		10977,782	Küçükbaş Hayvan Sayısı:403	
Köy ve Bağlısı	Yaz		Kış		ADNKS	İlye Uzunluğu (KOL)	Yol Durumu (Km)	İçme Suyu / Kanalizasyon / Sulama Tesisi		Açıklamalar	Eğitim / Sağlık /Din Hizmetleri	
	Hane	Nüfus	Hane	Nüfus				İçme Suyu	Kanalizasyon		Sulama Tesisi	Okul
1 Merkez	30	210	26	150	138	17	Karayolu (Genç-Yeni) 12,40 Km. Asfalt, Grup Yolu (Gözütk-Camıkç-Geykedere) 0,40 Km. BSK, (Merkez-Hoşek-Kıpel ve Seğel Mezarları) Yolu 4,20 Km. Stabilize	İçme Suyu : Şebeke, Suyu Yeterli Kanalizasyon : Yok Sulama Tesisi : Var, Yeterli			Eğitim : 7 Öğrenci Çaytepe YBO'ya taşınmaktadır. Sağlık Evi : Yok Cami : 1, İmam Hatip : 1	
2 Mala Mevki	2	13	1	8	0	17,8	Karayolu (Genç-Çaytepe-Yeni) 12,40 Km. Grup Yolu (Gözütk-Camıkç-Geykedere) 0,4 Km. BSK Asfalt 3,20 Km. Stabilize, Mezra Yolu 1,80 Km. Stabilize	İçme Suyu : Şebeke, Suyu Yeterli Kanalizasyon : Yok Sulama Tesisi : Yok			Okul : Yok Sağlık Evi : Yok Cami : Yok	
3 Hoşek Mevki	3	10	1	2	0	16,2	Karayolu (Genç-Çaytepe-Yeni) 12,40 Km. Grup Yolu (Gözütk-Camıkç-Geykedere) 0,4 Km. BSK Asfalt 2,2 Km. Stabilize, Mezra Yolu 1,20 Km. Stabilize	İçme Suyu : Şebeke, Suyu Yetersiz Kanalizasyon : Yok Sulama Tesisi : Yok	Heyelan nedeniyle mamba kaynak yerinde dağılım olmasına, 3 adet kapta zarar görmüş, isle hatı bakım onarım yapılmış. (Su yetersiz sondaj kuyusu açılması)		Okul : Yok Sağlık Evi : Yok Cami : Yok	
4 Seğel Mevki	4	15	3	8	0	18,7	Karayolu (Genç-Çaytepe-Yeni) 12,40 Km. Grup Yolu (Gözütk-Camıkç-Geykedere) 0,4 Km. BSK Asfalt 3,40 Km. Stabilize, Mezra Yolu 2,50 Km. Stabilize	İçme Suyu : Şebeke, Suyu Yeterli Kanalizasyon : Yok Sulama Tesisi : Yok			Okul : Yok Sağlık Evi : Yok Cami : Yok	
5 Kıpel Mevzrası	1	5	1	2	0	17,6	Karayolu (Genç-Çaytepe-Yeni) 12,40 Km. Grup Yolu (Gözütk-Camıkç-Geykedere) 0,4 Km. BSK Asfalt 4,6 Km. Stabilize, Mezra Yolu 0,20 Km. Stabilize	İçme Suyu : Çeşme Kanalizasyon : Yok Sulama Tesisi : Yok	Nüfus Yetersiz, Çeşmeli kaynak var. 1 km. uzaklıktan çarşısı su şebeke hatları çekilmesi ve 10 tonluk depo yapılması.		Okul : Yok Sağlık Evi : Yok Cami : Yok	
Toplam		40	253	32	170	138						

34-GÜNKÖNDÜ KÖYÜ BİLGİ KARTI												
Muhtarın Adı, Soyadı ve T.E.		Seçmen Sayısı		ŞEHİT -GAZİ		GENEL SAĞLIK SİGORTASI		TARIM VE HAYVANCILIK				
Hasan BİNÖL		139		ŞEHİT : 0		G 0 : 4 G 1 : 0		Tarım Arazi (Da.):		2492,4	Büyükbaş Hayvan Sayısı:8	
0536 7257044		11		Gazi : 0		G 2 : 0 G 3 : 0		Tarım Dışı Arazi (Da.):		14055,846	Küçükbaş Hayvan Sayısı:407	
Köy ve Bağlısı	Yaz		Kış		ADNKS	İlye Uzunluğu (KOL)	Yol Durumu (Km)	İçme Suyu / Kanalizasyon / Sulama Tesisi		Açıklamalar	Eğitim / Sağlık /Din Hizmetleri	
	Hane	Nüfus	Hane	Nüfus				İçme Suyu	Kanalizasyon		Sulama Tesisi	Okul
1 Merkez	37	200	22	85	142	60,1	Karayolu (Genç-Serv) 40 Km. Asfalt, Grup Yolu (Doladere-Ercek Yatansöğüt) 6 Km BSK Asfalt, 5 Km Asfalt, 4,50 Km. Stabilize, (Yazık-Günlü) Grup Yolu 1,3 Km. Stabilize, 3,30 Km. Tesviye	İçme Suyu : Şebeke, Suyu Yeterli Kanalizasyon : Yok Sulama Tesisi : Yok		Afete Tabi	Yok : Yok Sağlık Evi : Yok Cami : 1, İmam Hatip : 1	
2 Yeniçağ Mevzrası	16	120	15	86	84	62	Karayolu (Genç-Serv) 40 Km. Asfalt, Grup Yolu (Doladere-Ercek Yatansöğüt) 6 Km BSK Asfalt, 5 Km Asfalt, 4,5 Km. Stabilize, (Yazık-Günlü) Grup Yolu 1,3 Km. Stabilize, 3,70 Km. Tesviye, Mezra Yolu 1,50 Km. Tesviye	İçme Suyu : Şebeke, Suyu Yeterli Kanalizasyon : Yok Sulama Tesisi : Yok			Eğitim : 1 Derslikli Okul, 1 Öğretmen, 21 Öğrenci (Yazık-Günlü) Köyü Öğrencileride Yeniçağ Mevzrasına getirmektedir.) Lojman Yok, Sağlık Evi : Yok Cami : 1, İmam Hatip : Yok	
Toplam		53	320	37	171	226						


35-GÜZELDERE KÖYÜ BİLGİ KARTI												
Muhtarın Adı, Soyadı ve T.E.		Seçmen Sayısı		ŞEHİT -GAZİ		GENEL SAĞLIK SİGORTASI		TARIM VE HAYVANCILIK				
YUSUF ÖNAL		309		ŞEHİT : 0		G 0 : 3 G 1 : 0		Tarım Arazi (Da.):		632,926	Büyükbaş Hayvan Sayısı:49	
5445903540		2		Gazi : 0		G 2 : 0 G 3 : 0		Tarım Dışı Arazi (Da.):		24161,059	Küçükbaş Hayvan Sayısı:0	
Köy ve Bağlısı	Yaz		Kış		ADNKS	İlye Uzunluğu (KOL)	Yol Durumu (Km)	İçme Suyu / Kanalizasyon / Sulama Tesisi		Açıklamalar	Eğitim / Sağlık /Din Hizmetleri	
	Hane	Nüfus	Hane	Nüfus				İçme Suyu	Kanalizasyon		Sulama Tesisi	Okul
1 Merkez	30	100	15	58	95	21	Karayolu (Genç-Serv) 16 Km. Grup Yolu (Güzeldere-Dedebağ) 5 Km. Asfalt,	İçme Suyu : Şebeke, Suyu Yeterli Kanalizasyon : Var, Yeterli Sulama Tesisi : Var, Yeterli			Okul : Yok Sağlık Evi : 1, Vekil Hemşire : 1 Cami : 1, İmam Hatip : 1	
2 Boğaziçi	1	2	1	2	0	19,5	Karayolu (Genç-Dıbarlı) 13,40 Km. Asfalt (Yazık Köyü Kümülek ve Ekmecli Mezarları Yolu) 0,80 Km. Stabilize, 1 Km. Tesviye, Mezra Yolu 4,50 Km. Tesviye	İçme Suyu : Çeşme Kanalizasyon : Yok Sulama Tesisi : Yok	Nüfus Yetersiz, Çeşmeli kaynak var. 1 km. uzaklıktan çarşısı su şebeke hatları çekilmesi ve 10 tonluk depo yapılması.		Okul : Yok Sağlık Evi : Yok Cami : Yok	
3 Eyerli (Yeniler)	1	8	0	0	55	20,6	Karayolu (Genç-Serv) 16 Km. Grup Yolu (Güzeldere-Dedebağ) 1,80 Km. Asfalt, Mezra Yolu 2,80 Km. Stabilize	İçme Suyu : Şebeke, Suyu Yetersiz Kanalizasyon : Yok Sulama Tesisi : Yok	Merkezdeki depodan şebeke sistem ile su alınmaktadır. Çeşmeli kaynaktan suyun getirilmesi.		Okul : Yok Sağlık Evi : Yok Cami : Yok	
4 Gört Mevki	8	25	2	10	0	21,3	Karayolu (Genç-Serv) 16 Km. Grup Yolu (Güzeldere-Dedebağ) 1,80 Km. Asfalt, Mezra Yolu 3,50 Km. Stabilize	İçme Suyu : Şebeke, Suyu Yeterli Kanalizasyon : Yok Sulama Tesisi : Yok			Okul : Yok Sağlık Evi : Yok Cami : Yok	
Toplam		40	135	18	67	150						

36-HARMANCIK KÖYÜ BİLGİ KARTI														
Muhtarın Adı, Soyadı ve TİC		Yaz		Kış		ADNKS	İlçeye Uzaklığı (KM)	Yol Durumu (Km)	GENEL SAĞLIK SİGORTASI			TARIM VE HAYVANCILIK		
Ekrem UYANIK		Hane	Nüfus	Hane	Nüfus				Seçmen Sayısı	ŞEHİT -GAZİ	G 0 :	G 1 :	Tarım Arazisi (Da.):	Büyükbaş Hayvan Sayısı
0538 6562041											2815,974	15		
											11120,465	327		
Köy ve Bağlısı		Hane <td>Nüfus <td>Hane <td>Nüfus <td>ADNKS <td>İlçeye Uzaklığı (KM) <td>Yol Durumu (Km) <td colspan="3">İçme Suyu / Kanalizasyon / Sulama Tesisi</td> <td>Açıklamalar</td> <td>Eğitim / Sağlık /Din Hizmetleri</td> </td></td></td></td></td></td>	Nüfus <td>Hane <td>Nüfus <td>ADNKS <td>İlçeye Uzaklığı (KM) <td>Yol Durumu (Km) <td colspan="3">İçme Suyu / Kanalizasyon / Sulama Tesisi</td> <td>Açıklamalar</td> <td>Eğitim / Sağlık /Din Hizmetleri</td> </td></td></td></td></td>	Hane <td>Nüfus <td>ADNKS <td>İlçeye Uzaklığı (KM) <td>Yol Durumu (Km) <td colspan="3">İçme Suyu / Kanalizasyon / Sulama Tesisi</td> <td>Açıklamalar</td> <td>Eğitim / Sağlık /Din Hizmetleri</td> </td></td></td></td>	Nüfus <td>ADNKS <td>İlçeye Uzaklığı (KM) <td>Yol Durumu (Km) <td colspan="3">İçme Suyu / Kanalizasyon / Sulama Tesisi</td> <td>Açıklamalar</td> <td>Eğitim / Sağlık /Din Hizmetleri</td> </td></td></td>	ADNKS <td>İlçeye Uzaklığı (KM) <td>Yol Durumu (Km) <td colspan="3">İçme Suyu / Kanalizasyon / Sulama Tesisi</td> <td>Açıklamalar</td> <td>Eğitim / Sağlık /Din Hizmetleri</td> </td></td>	İlçeye Uzaklığı (KM) <td>Yol Durumu (Km) <td colspan="3">İçme Suyu / Kanalizasyon / Sulama Tesisi</td> <td>Açıklamalar</td> <td>Eğitim / Sağlık /Din Hizmetleri</td> </td>	Yol Durumu (Km) <td colspan="3">İçme Suyu / Kanalizasyon / Sulama Tesisi</td> <td>Açıklamalar</td> <td>Eğitim / Sağlık /Din Hizmetleri</td>	İçme Suyu / Kanalizasyon / Sulama Tesisi			Açıklamalar	Eğitim / Sağlık /Din Hizmetleri	
1	Merkez	41	250	39	196	154	48	Karayolu (Genç-Servî) 37 Km. Asfalt, Grup Yolu (Doladere-Ercek-Akaddin-Harmancı) 6 Km BSK. Asfalt , 1,50 Km Stabilize, Köy Yolu 3 Km Stabilize.	İçme Suyu : Şebekeli, Suyu Yeterli	Kanalizasyon : Yok	Sulama Tesisi : Var, Yetersiz, (Kapalı Sis. Beton Ark)	Eğitim : 18 Öğrenci Servî YBO'ya taşınmaktadır.	Sağlık Evi : Yok	Cami : 1, İmam Hatip : 1
Toplam		41	250	39	196	154								

37-KARCI KÖYÜ BİLGİ KARTI															
Muhtarın Adı, Soyadı ve TİC		Yaz		Kış		ADNKS	İlçeye Uzaklığı (KM)	Yol Durumu (Km)	GENEL SAĞLIK SİGORTASI			TARIM VE HAYVANCILIK			
HALİM BUZCU		Hane	Nüfus	Hane	Nüfus				Seçmen Sayısı	ŞEHİT -GAZİ	G 0 :	G 1 :	Tarım Arazisi (Da.):	Büyükbaş Hayvan Sayısı	
5363760598											650,059	40			
											11638,077	0			
Köy ve Bağlısı		Hane <td>Nüfus <td>Hane <td>Nüfus <td>ADNKS <td>İlçeye Uzaklığı (KM) <td>Yol Durumu (Km)</td> <td colspan="3">İçme Suyu / Kanalizasyon / Sulama Tesisi</td> <td>Açıklamalar</td> <td>Eğitim / Sağlık /Din Hizmetleri</td> </td></td></td></td></td>	Nüfus <td>Hane <td>Nüfus <td>ADNKS <td>İlçeye Uzaklığı (KM) <td>Yol Durumu (Km)</td> <td colspan="3">İçme Suyu / Kanalizasyon / Sulama Tesisi</td> <td>Açıklamalar</td> <td>Eğitim / Sağlık /Din Hizmetleri</td> </td></td></td></td>	Hane <td>Nüfus <td>ADNKS <td>İlçeye Uzaklığı (KM) <td>Yol Durumu (Km)</td> <td colspan="3">İçme Suyu / Kanalizasyon / Sulama Tesisi</td> <td>Açıklamalar</td> <td>Eğitim / Sağlık /Din Hizmetleri</td> </td></td></td>	Nüfus <td>ADNKS <td>İlçeye Uzaklığı (KM) <td>Yol Durumu (Km)</td> <td colspan="3">İçme Suyu / Kanalizasyon / Sulama Tesisi</td> <td>Açıklamalar</td> <td>Eğitim / Sağlık /Din Hizmetleri</td> </td></td>	ADNKS <td>İlçeye Uzaklığı (KM) <td>Yol Durumu (Km)</td> <td colspan="3">İçme Suyu / Kanalizasyon / Sulama Tesisi</td> <td>Açıklamalar</td> <td>Eğitim / Sağlık /Din Hizmetleri</td> </td>	İlçeye Uzaklığı (KM) <td>Yol Durumu (Km)</td> <td colspan="3">İçme Suyu / Kanalizasyon / Sulama Tesisi</td> <td>Açıklamalar</td> <td>Eğitim / Sağlık /Din Hizmetleri</td>	Yol Durumu (Km)	İçme Suyu / Kanalizasyon / Sulama Tesisi			Açıklamalar	Eğitim / Sağlık /Din Hizmetleri		
1	Merkez	12	45	5	25	35	15,1	Karayolu (Genç-Servî Karayolu) 15,10 Km.	İçme Suyu : Şebekeli, Suyu Yeterli	Kanalizasyon : Yok	Sulama Tesisi : Yok	İçmesuyu kaynak yeri dağılımı, 2 Km. isale hattı, köyü 500 metre şebeke hattı onarım ve depo alt kısmı koruma duvarı yapılmış. (Karayolu Servî yolunu yaparken deponun alt kısmında heycelan kayması olmuş)	Okul : Yok	Sağlık Evi : Yok	Cami : 1 imam hatip 1
Toplam		12	45	5	25	35									

38-KAVAKLI KÖYÜ BİLGİ KARTI															
Muhtarın Adı, Soyadı ve TİC		Yaz		Kış		ADNKS	İlçeye Uzaklığı (KM)	Yol Durumu (Km)	GENEL SAĞLIK SİGORTASI			TARIM VE HAYVANCILIK			
HÜSEYİN ALABAŞ		Hane	Nüfus	Hane	Nüfus				Seçmen Sayısı	ŞEHİT -GAZİ	G 0 :	G 1 :	Tarım Arazisi (Da.):	Büyükbaş Hayvan Sayısı	
5310339369											349,189	154			
											24867,89	167			
Köy ve Bağlısı		Hane <td>Nüfus <td>Hane <td>Nüfus <td>ADNKS <td>İlçeye Uzaklığı (KM) <td>Yol Durumu (Km)</td> <td colspan="3">İçme Suyu / Kanalizasyon / Sulama Tesisi</td> <td>Açıklamalar</td> <td>Eğitim / Sağlık /Din Hizmetleri</td> </td></td></td></td></td>	Nüfus <td>Hane <td>Nüfus <td>ADNKS <td>İlçeye Uzaklığı (KM) <td>Yol Durumu (Km)</td> <td colspan="3">İçme Suyu / Kanalizasyon / Sulama Tesisi</td> <td>Açıklamalar</td> <td>Eğitim / Sağlık /Din Hizmetleri</td> </td></td></td></td>	Hane <td>Nüfus <td>ADNKS <td>İlçeye Uzaklığı (KM) <td>Yol Durumu (Km)</td> <td colspan="3">İçme Suyu / Kanalizasyon / Sulama Tesisi</td> <td>Açıklamalar</td> <td>Eğitim / Sağlık /Din Hizmetleri</td> </td></td></td>	Nüfus <td>ADNKS <td>İlçeye Uzaklığı (KM) <td>Yol Durumu (Km)</td> <td colspan="3">İçme Suyu / Kanalizasyon / Sulama Tesisi</td> <td>Açıklamalar</td> <td>Eğitim / Sağlık /Din Hizmetleri</td> </td></td>	ADNKS <td>İlçeye Uzaklığı (KM) <td>Yol Durumu (Km)</td> <td colspan="3">İçme Suyu / Kanalizasyon / Sulama Tesisi</td> <td>Açıklamalar</td> <td>Eğitim / Sağlık /Din Hizmetleri</td> </td>	İlçeye Uzaklığı (KM) <td>Yol Durumu (Km)</td> <td colspan="3">İçme Suyu / Kanalizasyon / Sulama Tesisi</td> <td>Açıklamalar</td> <td>Eğitim / Sağlık /Din Hizmetleri</td>	Yol Durumu (Km)	İçme Suyu / Kanalizasyon / Sulama Tesisi			Açıklamalar	Eğitim / Sağlık /Din Hizmetleri		
1	Merkez	15	75	15	75	62	30,5	Karayolu (Genç-Servî) 25 Km. Grup Yolu (Kavaklı-Gözertepe-Geçekli) 5,50 Km. Asfalt	İçme Suyu : Şebekeli, Suyu Yeterli	Kanalizasyon : Yok	Sulama Tesisi : Var, Yeterli	İçmesuyu kaynak yeri dağılımı var, su yetersiz	Okul : Yok	Sağlık Evi : Yok	Cami : 1, İmam Hatip: 1
2	Ardıven Mevkii	16	90	14	53	59	32,35	Karayolu (Genç-Servî) 31,50 Km. Asfalt. Yeniköy Köy Yolu 0,35 Km Stabilize, Mezra Yolu 0,50 Km Tesviye	İçme Suyu : Şebekeli, Suyu Yetersiz	Kanalizasyon : Yok	Sulama Tesisi : Yok	İçmesuyu kaynak ilave ve bakım-onarım yapılmış.	Eğitim : yok	Sağlık Evi : Yok	Cami : Yok
Toplam		31	165	29	128	121									

39-KEKİKLERE KÖYÜ BİLGİ KARTI

Muhtarın Adı, Soyadı ve T.E.			Seçmen Sayısı	191	ŞEHİR -GAZİ		GENEL SAĞLIK SİGORTASI			TARIM VE HAYVANCILIK		
CEVDET TARTAR			Sosyal Yardım alan Hane Say.	15	Şehir :	0	G 0 :	13	G 1 :	0	Tarım Arazi (Da.):	1372,507
5434113470		Evde Bakım Hizmeti	1	Gazi :	0	G 2 :	0	G 3 :	0	Tarım Dışı Arazi (Da.):	16773,121	Küçükbaş Hayvan Sayısı:284
Köy ve Bağlısı	Yaz		Kış		ADNKS	Hesap Uzunluğu (KM.)	Yol Durumu (Km)	İçme Suyu / Kanalizasyon / Sulama Tesisi	Açıklamalar	Eğitim / Sağlık /Din Hizmetleri		
	Hane	Nüfus	Hane	Nüfus								
1	Merkez	7	35	2	10	36	11,4	Karayolu (Genç-Çaytepe) 2 Km. Grup Yolu (Ardıçdibi,Dereköy) 2,40 Km. Asfalt, Köy Yolu 7 Km. Asfalt	İçme Suyu : Şebekeli, Suyu Yeterli Kanalizasyon : Yok Sulama Tesisi : Var, Yetersiz (Beton Ark)	Eğitim : Yok Sağlık Evi : Yok Cami : 1, İmam Hatip: 1		
2	Koyuncuk Mevkii	6	35	0	0	0	11,2	Karayolu (Genç-Çaytepe) 2 Km. Asfalt, Grup Yolu (Ardıçdibi-Kekikdere-Dereköy) 2,40 Km. Asfalt, Köy ve Mezra Yolu 5,20 Km. Asfalt, (Koyuncuk-Yeşiller-Eskikkekikdere Mezarları Yolu) 1,60 Km Stabilize	İçme Suyu : Şebekeli, Suyu Yetersiz Kanalizasyon : Yok Sulama Tesisi : Var, Yeterli	Sondajlı sistem ile içmesuyu alınmaktadır. Cazibeli kaynak onarım çeşme hatlarına gelmektedir. Okul : Yok Sağlık Evi : Yok Cami : Yok		
3	Yeşiller Mevkii	2	12	0	0	0	12,8	Karayolu (Genç-Çaytepe) 2 Km. Grup Yolu (Ardıçdibi,Dereköy) 2,40 Km. Asfalt, Köy Yolu 8,30 Km. Asfalt, Mezra Yolu 0,05 Km Stabilize	İçme Suyu : Şebekeli, Suyu Yeterli Kanalizasyon : Yok Sulama Tesisi : Var, Yeterli	Okul : Yok Sağlık Evi : Yok Cami : Yok		
4	Eski Kekiklere Mevkii	4	25	0	0	13	15,2	Karayolu (Genç-Çaytepe) 2 Km. Grup Yolu (Ardıçdibi,Dereköy) 2,40 Km. Asfalt, Köy Yolu 8,30 Km. Asfalt, Mezra Yolu 2,50 Km Stabilize	İçme Suyu : Şebekeli, Suyu Yetersiz Kanalizasyon : Yok Sulama Tesisi : Var, Yeterli	Cazibeli kaynaktan gelen su yetersiz olduğu için Bingöl İl Özel İdaresi tarafından sondaj vurulmuş, açıkta bekletilmektedir. Sondajın Şebeke Hatlarına bağlanması gerekmektedir. Eğitim : Yok Sağlık Evi : Yok Cami : Yok		
5	Şaban Mevkii	19	100	12	60	50	15,9	Karayolu (Genç-Çaytepe) 2 Km. Asfalt, Grup Yolu (Ardıçdibi-Kekikdere-Dereköy) 2,40 Km. Asfalt, Köy ve Mezra Yolu 7,40 Km. Asfalt, (Şaban-Domluca Mezarları) Yolu 1,60 Km Asfalt, 1,50 Km Asfalt, 1,00 Km Tesviye	İçme Suyu : Şebekeli, Suyu Yeterli Kanalizasyon : Yok Sulama Tesisi : Var, Yeterli	Eğitim : 8 Öğrenci Genç YBO'ya taşınmaktadır. Sağlık Evi : Yok Cami : 1, İmam Hatip: 1		
6	Domluca Mevkii	8	50	5	20	40	13,4	Karayolu (Genç-Çaytepe) 2 Km. Grup Yolu (Ardıçdibi,Dereköy) 2,40 Km. Asfalt, Köy Yolu 7,40 Km. Asfalt, Mezra Yolu 1,60 Km Asfalt	İçme Suyu : Şebekeli, Suyu Yeterli Kanalizasyon : Yok Sulama Tesisi : Var, Yetersiz(Kapalı Şebeke)	Eğitim : 2 Öğrenci Genç YBO'ya taşınmaktadır. Sağlık Evi : Yok Cami : 1, İmam Hatip: 1		
7	Onbaşı Mevkii	14	60	6	30	53	11,2	Karayolu (Genç-Çaytepe) 2 Km. Asfalt, Grup Yolu (Ardıçdibi-Kekikdere-Dereköy) 2,40 Km. Asfalt, Köy ve Mezra Yolu 6,10 Km. Asfalt, 0,50 Km Stabilize	İçme Suyu : Şebekeli, Suyu Yetersiz Kanalizasyon : Yok Sulama Tesisi : Var, Yetersiz(Beton Ark)	2017 yılında sondaj vurulmuş çıkan su içilebilir kalitede değildir. Tekrar Sondaj vurulması Eğitim : Yok Sağlık Evi : Yok Cami : Yok		
Toplam		60	317	25	120	192						

40-KEPÇELİ KÖYÜ BİLGİ KARTI

Mülk Adı, Soyadı ve TE		Seçmen Sayısı	448	ŞEHİT -GAZİ	GENEL SAĞLIK SİGORTASI				TARIM VE HAYVANCILIK				
ERTAN AYRI					Sosyal Yardım alan Hane Sayı	15	Şehit :	0	G 0 :	13	G 1 :	0	Tarım Arazi (Da.):
5348382458		Evde Bakım Hizmeti	0	Gazi :	0	G 2 :	0	G 3 :	0	Tarım Dışı Arazi (Da.):	40433,95	Küçükbaş Hayvan Sayısı	124
Köy ve Bağlısı	Yaz		Kış		ADNKS	İçme Uzunluğu (KM)	Yol Durumu (Km)	İçme Suyu / Kanalizasyon / Sulama Tesisi	Açıklamalar	Eğitim / Sağlık /Din Hizmetleri			
	Hane	Nüfus	Hane	Nüfus						Okul	Sağlık Evi	Cami	
1	Merkez	20	90	12	80	55	33,5	Karayolu (Genç-Çaytepe-Yenişu) 14,80 Km Asfalt, Grup Yolu (Yağoca-Kepeçeli) 4,8 Km BSK Asfalt, 4,8 Km 2.Kat Asfalt, 2,20 Km 1.Kat Asfalt, 4,7 Km 2.Kat Asfalt, 2,20 Km 1.Kat Asfalt, 7 Km Stabülize	İçme Suyu : Şebekeli, Suyu Yetersiz Kanalizasyon : Yok Sulama Tesisi : Var, Yetersiz, (Kapalı Sis. Beton Ark)	Köy merkezi içmesuyu su toplama odaları, bakım-onarım yapılmış, merkeze bağlı Ağır Mevki'de 1 hane bulunmakta yaz aylarında nüfusu 20 kişi olan alana 850 m. Uzaklıktan içmesuyu şebekesi hattı çekilmesi ve depo yapılması.	Okul : Yok Sağlık Evi : 1 Vekil Hemşire:1 Cami : 1, İmam Hatip :1		
2	İmceci Mevkii	13	75	12	55	80	37,7	Karayolu (Genç-Çaytepe-Yenişu) 14,80 Km Asfalt, Grup Yolu (Yağoca-Kepeçeli) 4,8 Km BSK Asfalt, 5,1 Km 2.Kat Asfalt, 2,20 Km 1.Kat Asfalt, 6,40 Km Stabülize, (Eskiköy-Kurucu) Mezra Yolu 5 Km Stabülize	İçme Suyu : Şebekeli, Suyu Yeterli Kanalizasyon : Yok Sulama Tesisi : Yok		Okul : Yok Sağlık Evi : Yok Cami : 1, İmam Hatip :1		
3	Kurucu Kime Evleri Mevkii	8	35	6	35	23	39,6	Karayolu (Genç-Çaytepe-Yenişu) 14,80 Km Asfalt, Grup Yolu (Yağoca-Kepeçeli) 4,8 Km BSK Asfalt, 4,8 Km 2.Kat Asfalt, 2,20 Km 1.Kat Asfalt, 6,80 Km Stabülize, (Eskiköy-Kurucu) Mezra Yolu 6,20 Km Stabülize,	İçme Suyu : Şebekeli, Suyu Yetersiz Kanalizasyon : Yok Sulama Tesisi : Yok	Kurucu Mevkii ile kümevleri aynı depodan su almaktadır. Çazıbeli kaynak var 2 km uzaklıktan getirilecek, ayrıca tek depodan gelen su yetersiz olduğu için ek depo yapılması gerekmektedir.	Okul : 1 öğretmen 1 öğrenci 6 Sağlık Evi : Yok Cami : Yok		
4	Temelli Mevkii	7	35	4	20	34	31,2	Karayolu (Genç-Çaytepe-Yenişu) 14,80 Km Asfalt, Grup Yolu (Yağoca-Bayır-Pınarlık) 4,8 Km BSK Asfalt, 4,8 Km Asfalt, 5,80 Km Stabülize, Mezra Yolu 1 Km Stabülize	İçme Suyu : Şebekeli, Suyu Yeterli Kanalizasyon : Yok Sulama Tesisi : Yok		Okul : Yok Sağlık Evi : Yok Cami : 1, İmam Hatip :1		
5	Eskiköy Mevkii	15	80	13	70	62	37,9	Karayolu (Genç-Çaytepe-Yenişu) 14,80 Km Asfalt, Grup Yolu (Yağoca-Kepeçeli) 4,8 Km BSK Asfalt, 4,8 Km 2.Kat Asfalt, 2,20 Km 1.Kat Asfalt, 6,80 Km Stabülize, (Eskiköy-Kurucu) Mezra Yolu 4,50 Km Stabülize	İçme Suyu : Şebekeli, Suyu Yetersiz Kanalizasyon : Yok Sulama Tesisi : Yok	Kaynak yerinde su dağılımı, toplama odası tahrip olduğu için bakım-onarım yapılmış, 10 tonluk olan su deposu yetersiz olduğundan 30 tonluk depo yapılması talebi.	Okul : Yok Sağlık Evi : Yok Cami : 1, İmam Hatip :1		
6	Kayasirtı Mevkii	14	75	14	70	63	30,7	Karayolu (Genç-Çaytepe-Yenişu) 14,80 Km, Grup Yolu (Yağoca-Kepeçeli) 4,8 Km BSK Asfalt, 4,8 Km Asfalt, 3 Km Stabülize, Mezra Yolu 3,30 Km Stabülize	İçme Suyu : Şebekeli, Suyu Yetersiz Kanalizasyon : Yok Sulama Tesisi : Yok	Gozmiş mevkii 1 hane var, Gendar mevkii 3 hane var, su kaynağı kot farkından alınamaz kalmaktadır. Elektrikli pompa sistemi ile alınması gerekmektedir.	Okul : Yok Sağlık Evi : Yok Cami : 1, İmam Hatip :Yok		
7	Durmuşlu Mevkii	8	40	6	35	33	29,9	Karayolu (Genç-Çaytepe-Yenişu) 14,80 Km Asfalt, Grup Yolu (Yağoca-Bayır-Pınarlık) 4,8 Km BSK Asfalt, 4,8 Km Asfalt, 4,50 Km Stabülize, Mezra Yolu 1 Km Stabülize	İçme Suyu : Şebekeli, Suyu Yeterli Kanalizasyon : Yok Sulama Tesisi : Yok		Okul : Yok Sağlık Evi : Yok Cami : Yok		
8	Kaledibi Mevkii	7	30	3	12	46	25,8	Karayolu (Genç-Çaytepe-Yenişu) 14,80 Km Asfalt, Grup Yolu (Yağoca-Bayır-Pınarlık-Elmagüntü) 3,50 Km Asfalt,(Kaledibi-Kuyucak) Mezra Yolu 7,50 Km Tesviye	İçme Suyu : Çeşmeli Kanalizasyon : Yok Sulama Tesisi : Yok	Mezra baraj altında kalacağından dolayı taşınması karar verilmiştir. (Kanalizasyonu işlenmesi tamamlanmıştır.)	Okul : Yok Sağlık Evi : Yok Cami : Yok		
9	Kurucu Mevkii	6	35	6	35	39	41,1	Karayolu (Genç-Çaytepe-Yenişu) 14,80 Km Asfalt, Grup Yolu (Yağoca-Kepeçeli) 4,8 Km BSK Asfalt, 4,8 Km 2.Kat Asfalt, 2,20 Km 1.Kat Asfalt, 6,80 Km Stabülize, (Eskiköy-Kurucu) Mezra Yolu 7,70 Km Stabülize,	İçme Suyu : Şebekeli, Suyu Yetersiz Kanalizasyon : Yok Sulama Tesisi : Yok	Kurucu Mevkii ile kümevleri aynı depodan su almaktadır. Çazıbeli kaynak var 1 km uzaklıktan getirilecek, ayrıca tek depodan gelen su yetersiz olduğu için ek depo yapılması ve Çal mevkii içmesuyu yapılması.	Okul : Yok Sağlık Evi : Yok Cami : 1, İmam Hatip :1		
Toplam		98	495	76	412	435							

41-KOÇSIRTI KÖYÜ BİLGİ KARTI													
Mühtarın Adı, Soyadı ve TİE		Seçmen Sayısı		ŞEHİT -GAZİ		GENEL SAĞLIK SİGORTASI			TARIM VE HAYVANCILIK				
Burhanettin BOLLUK		630		ŞEHİT : 0		G 0 : 11 G 1 : 1			Tarım Arazisi (Da.):		9460,078	Büyükbaş Hayvan Sayısı:309	
05383593209		14		Gazi : 1		G 2 : 0 G 3 : 0			Tarım Dışı Arazi (Da.):		17738,338	Küçükbaş Hayvan Sayısı:432	
Köy ve Bağlısı	Yaz		Kış		ADNKS	Bevce Uzlaşığı (KML)	Yol Durumu (Km)	İçme Suyu / Kanalizasyon / Sulama Tesisi			Açıklamalar	Eğitim / Sağlık / Din Hizmetleri	
	Hane	Nüfus	Hane	Nüfus				İçme Suyu	Kanalizasyon	Sulama Tesisi		Okul	Sağlık Evi
1 Merkez	65	350	3	6	120	33,2	Karayolu (Genç-Çaytepe-Yenişu) 31,10 Km, Köy Yolu 2,10 Km Stabilize	İçme Suyu : Şebeke, Suyu Yetersiz Kanalizasyon : Yok (İÖİ 2017 Yılında İhalesi : Yapmış ihale için iptal oldu) Sulama Tesisi : Var, Yetersiz, (Kapalı Ss. Beton Ark)	İsle hattı sürekli arızalandığı için 600 metre onarım yapılmıştır.	Okul : Yok Sağlık Evi : Yok Cami : 1, İmam Hatip:1			
2 Küçük Mezrası	20	80	5	20	47	35,5	Karayolu (Genç-Çaytepe-Yenişu) 14,80 Km Asfalt, Grup Yolu (Yağca-Boyluk-Pınarlık) 4,8 Km BSK Asfalt, 4,8 Km Asfalt, 8,90 Km Stabilize, Mezra Yolu 2,20 Km Tesviye	İçme Suyu : Şebeke, Suyu Yetersiz Kanalizasyon : Yok Sulama Tesisi : Yok	Daha önce depo yapıldığı için 7 hane su alınmaktadır. 30 tonluk yeni depo yapılmıştır.	Okul : Yok Sağlık Evi : Yok Cami : 1, İmam Hatip:1			
3 Yıldız Mezrası	5	30	1	3	0	29,3	Karayolu (Genç-Çaytepe-Yenişu) 14,80 Km, Grup Yolu (Yağca-Boyluk-Pınarlık) 7,50 Km Asfalt, 3,50 Km Stabilize, 2,50 Tesviye	İçme Suyu : Çeşmeli Kanalizasyon : Yok Sulama Tesisi : Yok	Nüfus Değişikliği, 500 m uzaklıkta olan çazbeli kaynaktan su getirilmesi ve 10 tonluk depo yapılması gerekmektedir.	Okul : Yok Sağlık Evi : Yok Cami : Yok			
4 Gilgor Mezrası	4	25	0	0	0	25,25	Karayolu (Genç-Çaytepe-Yenişu) 14,80 Km Asfalt, Grup Yolu (Yağca-Boyluk-Pınarlık) 2,5 Km BSK Asfalt, 5,0 Km Asfalt, (Yağca İliker Mezra) Yolu 2,25 Km. Tesviye, Mezra Yolu 0,70 Km Tesviye	İçme Suyu : Çeşmeli Kanalizasyon : Yok Sulama Tesisi : Yok	Nüfus Yetersiz, Çazbeli kaynak kot farkından kurtarmıyor. Sondaj yapılması gerekmektedir. Veya Çeşmeli gelen içmesuyu isle hattı onarımın yapılması.	Okul : Yok Sağlık Evi : Yok Cami : Yok			
5 Otluca Mevkii	15	60	3	5	22	33,5	Karayolu (Genç-Çaytepe-Yenişu) 30,20 Km Asfalt, (Otluca-Ozyurt Mezarları Yolu) 3,30 Km Tesviye	İçme Suyu : Çeşmeli Kanalizasyon : Yok Sulama Tesisi : Yok	Afete Tabi 2 Km uzaklıkta olan çazbeli kaynaktan su getirilmesi ve 30 tonluk yapılması gerekmektedir.	Okul : Yok Sağlık Evi : Yok Cami : Cami İnşaatı Devam etmektedir.			
6 Yumurtalı Mezrası	5	20	0	0	12	34,5	Karayolu (Genç-Çaytepe-Yenişu) 14,80 Km Asfalt, Grup Yolu (Yağca-Boyluk-Pınarlık) 4,8 Km BSK Asfalt, 4,8 Km Asfalt, 7,40 Km Stabilize, Mezra Yolu 2,70 Km Stabilize	İçme Suyu : Şebeke, Suyu Yeterli Kanalizasyon : Yok Sulama Tesisi : Yok		Okul : Yok Sağlık Evi : Yok Cami : Yok			
7 Gözlüce Mevkii	40	180	0	0	90	33,5	Karayolu (Genç-Çaytepe-Yenişu) 32 Km Asfalt, Mezra Yolu 1,50 Km Tesviye	İçme Suyu : Şebeke, Suyu Yetersiz Kanalizasyon : Yok Sulama Tesisi : Yok	İsle hattında boru patlaması olduğu için 800 metre onarım, fiyans yapılmıştır	Okul : Yok Sağlık Evi : Yok Cami : 1, İmam Hatip: Yok			
8 Özyurt Mevkii	16	80	10	50	43	31,7	Karayolu (Genç-Çaytepe-Yenişu) 30,20 Km Asfalt, (Otluca-Ozyurt Mezarları Yolu) 1,50 Km Tesviye	İçme Suyu : Şebeke, Suyu Yetersiz Kanalizasyon : Yok Sulama Tesisi : Yok	İsle hattında boru patlaması olduğu için 800 metre onarım, fiyans yapılmıştır	Okul : Yok Sağlık Evi : Yok Cami : Yok			
Toplam	170	825	22	84	334								

42-MEŞEDALI KÖYÜ BİLGİ KARTI													
Mühtarın Adı, Soyadı ve TİE		Seçmen Sayısı		ŞEHİT -GAZİ		GENEL SAĞLIK SİGORTASI			TARIM VE HAYVANCILIK				
BURHAN ARAN		239		ŞEHİT : 4		G 0 : 10 G 1 : 0			Tarım Arazisi (Da.):		3939,977	Büyükbaş Hayvan Sayısı:720	
5363817500		3		Gazi : 0		G 2 : 0 G 3 : 0			Tarım Dışı Arazi (Da.):		4278,689	Küçükbaş Hayvan Sayısı:1026	
Köy ve Bağlısı	Yaz		Kış		ADNKS	Bevce Uzlaşığı (KML)	Yol Durumu (Km)	İçme Suyu / Kanalizasyon / Sulama Tesisi			Açıklamalar	Eğitim / Sağlık / Din Hizmetleri	
	Hane	Nüfus	Hane	Nüfus				İçme Suyu	Kanalizasyon	Sulama Tesisi		Okul	Sağlık Evi
1 Merkez	32	168	20	80	104	7,05	Karayolu (Genç-Çaytepe) 6,70 Km, Köy Yolu 0,35 Km, Külli Parke	İçme Suyu : Şebeke, Suyu Yeterli Kanalizasyon : Var, Yeterli Sulama Tesisi : Var, Yetersiz (Kapalı Ss.)		Eğitim : 5 Öğrenci Genç YBO'ya taşınmaktadır. Sağlık Evi : 1 Hemşire yok Cami : 1, İmam Hatip :1			
2 Mutluca Mezrası	18	67	12	52	43	8	Karayolu (Genç-Çaytepe) 2 Km Asfalt, Grup Yolu (Ardeşli-Dereköy-Şehatpe-Balgöze) 6 Km. Asfalt	İçme Suyu : Şebeke, Suyu Yeterli Kanalizasyon : Yok Sulama Tesisi : Yok		Okul : Yok Sağlık Evi : Yok Cami : 1, İmam Hatip :1			
3 Korkut Mezrası	12	70	12	70	66	11,8	Karayolu (Genç-Çaytepe) 9,30 Km, Mezra Yolu 2,50 Km, Stabilize	İçme Suyu : Şebeke, Suyu Yetersiz Kanalizasyon : Yok Sulama Tesisi : Yok	Daha önce sondaj sistem ile içmesuyu vermiş ancak içmesuyu aktif olduğu için kullanılmıyor. İdarece tarafından çazbeli olan kaynaktan mezaraya su vermiş yetersiz gelmektedir. Başka çazbeli kaynak bulunmamaktadır. (Yeniden sondaj çalışması yapılabılır.)	Okul : Yok Sağlık Evi : Yok Cami : 1 imam hatip 1			
4 Yorumaz Mezrası	1	4	1	4	0	9,3	Karayolu (Genç-Çaytepe) 6,70 Km, Köy Yolu 0,60 Km Asfalt , Mezra Yolu 2 Km, Stabilize	İçme Suyu : Çeşmeli Kanalizasyon : Yok Sulama Tesisi : Yok	Nüfus Yetersiz, Çazbeli kaynak suyu yetersiz olduğu için mezra halkı kendi imkanları ile sondaj kuyusu açmış ancak evlere sebekte hat çekilememiş.	Okul : Yok Sağlık Evi : Yok Cami : Yok			
5 Kovacak Mezrası	10	51	4	21	12	8,5	Karayolu (Genç-Çaytepe) 8,50 Km.	İçme Suyu : Şebeke, Suyu Yeterli Kanalizasyon : Yok Sulama Tesisi : Yok		Eğitim : 1, Öğrenci Genç YBO'ya taşınmaktadır. Sağlık Evi : Yok Cami : Yok			
Toplam	73	360	49	227	225								

43-MOLLAİBRAHİM KÖYÜ BİLGİ KARTI													
Mühtarın Adı, Soyadı ve TİE		Seçmen Sayısı		ŞEHİT -GAZİ		GENEL SAĞLIK SİGORTASI			TARIM VE HAYVANCILIK				
Abdullah KAÇMAZ		19		ŞEHİT : 0		G 0 : 0 G 1 : 0			Tarım Arazisi (Da.):		1579,996	Büyükbaş Hayvan Sayısı:36	
05352105963		0		Gazi : 0		G 2 : 0 G 3 : 0			Tarım Dışı Arazi (Da.):		7003,24	Küçükbaş Hayvan Sayısı:0	
Köy ve Bağlısı	Yaz		Kış		ADNKS	Bevce Uzlaşığı (KML)	Yol Durumu (Km)	İçme Suyu / Kanalizasyon / Sulama Tesisi			Açıklamalar	Eğitim / Sağlık / Din Hizmetleri	
	Hane	Nüfus	Hane	Nüfus				İçme Suyu	Kanalizasyon	Sulama Tesisi		Okul	Sağlık Evi
1 Merkez	5	21	5	21	54	56,5	Karayolu (Genç-Serv) 40 Km Asfalt, Grup Yolu (Dokladere-Ercek Yatansöğüt) 6 Km BSK Asfalt, 5,0 Km 1.kat asfalt 4,5 Km Stabilize, Köy Yolu 1,50 Km Stabilize	İçme Suyu : Şebeke, Suyu Yeterli Kanalizasyon : Yok Sulama Tesisi : Yok		Eğitim : Yok Sağlık Evi : Yok Cami : Yok			
Toplam	5	21	5	21	54								

51-SOĞUKPINAR KÖYÜ BİLGİ KARTI													
Muhtarın Adı, Soyadı ve TİC		Seçmen Sayısı		ŞEHİT -GAZİ		GENEL SAĞLIK SİGORTASI		TARIM VE HAYVANCILIK					
Yusuf GÖÇÜK		33		Şehit : 0		G 0 : 0 G 1 : 0		Tarım Arazisi (Da.):		627,945	Büyükbaş Hayvan Sayısı		0
0537 2964900		6		Gazî : 0		G 2 : 0 G 3 : 0		Tarım Dışı Arazi (Da.):		19718,145	Küçükbaş Hayvan Sayısı		0
Köy ve Bağlısı	Yaz		Kış		ADNKS	Hane Uzunluğu (K.M.)	Yol Durumu (Km)	İçme Suyu / Kanalizasyon / Sulama Tesisi	Açıklamalar	Eğitim / Sağlık /Din Hizmetleri			
	Hane	Nüfus	Hane	Nüfus						Okul	Sağlık Evi	Cami	
1	Merkez	0	0	0	0	0	Grup Yolu (Soğukpınar-Çamlyurt-Doğanlı-Dikpınar) 10,8 Km. Asfalt, Köy Yolu 2 Km. Tesviye (Merkez Boş-Mezraya taşınmış)	İçme Suyu : Kanalizasyon : Sulama Tesisi :	Yaz - Kış Boş	Okul : Sağlık Evi : Cami :	Yok Yok Yok		
2	Bölgüklü Mezrası	24	150	6	22	36	11,5	Grup Yolu (Soğukpınar-Çamlyurt-Doğanlı-Değirmentepe) 11 Km. Asfalt, Mezra Yolu 0,50 Km. Tesviye	İçme Suyu : Kanalizasyon : Sulama Tesisi :		Okul : Sağlık Evi : Cami :	Yok Yok Yok	
3	Ünveren Mezrası	4	14	1	4	0	10,3	Grup Yolu (Soğukpınar-Çamlyurt-Doğanlı-Değirmentepe) 10 Km. Asfalt, Mezra Yolu 0,50 Km. Stabilize	İçme Suyu : Kanalizasyon : Sulama Tesisi :	Yeni yerleşim yeri oluşturulmuş 6 hane ev yapmış olup, araziye su ile bitti kendi imkanları ile çözülmüştür. Depo yapılması gerekmektedir.	Okul : Sağlık Evi : Cami :	Yok Yok Yok	
Toplam		28	164	7	26	36							

52-SÜREKLİ KÖYÜ BİLGİ KARTI													
Muhtarın Adı, Soyadı ve TİC		Seçmen Sayısı		ŞEHİT -GAZİ		GENEL SAĞLIK SİGORTASI		TARIM VE HAYVANCILIK					
HASAN SÖYLER		162		Şehit : 0		G 0 : 3 G 1 : 1		Tarım Arazisi (Da.):		1930,226	Büyükbaş Hayvan Sayısı		138
5332130037		9		Gazî : 0		G 2 : 0 G 3 : 0		Tarım Dışı Arazi (Da.):		2088,363	Küçükbaş Hayvan Sayısı		36
Köy ve Bağlısı	Yaz		Kış		ADNKS	Hane Uzunluğu (K.M.)	Yol Durumu (Km)	İçme Suyu / Kanalizasyon / Sulama Tesisi	Açıklamalar	Eğitim / Sağlık /Din Hizmetleri			
	Hane	Nüfus	Hane	Nüfus						Okul	Sağlık Evi	Cami	
1	Merkez	39	220	24	96	115	3,0	Karayolu (Genç-Çaytepe) 1 Km. Köy Yolu 2 Km. Asfalt	İçme Suyu : Kanalizasyon : Sulama Tesisi :	Şebeke, Suyu Yeterli Var, Yeterli Var		Eğitim : Sağlık Evi : Cami :	7 Öğrenci Genç YBO'ya taşınmaktadır. Yok 1, İmam Hatip : 1
2	YİBO Mevkii	4	21	4	21	22	2,0	Karayolu (Genç-Çaytepe) 1,20 Km. Köy Yolu 0,80 Km. Asfalt	İçme Suyu : Kanalizasyon : Sulama Tesisi :	Şebeke, Suyu Yeterli Var, Yetersiz (Foseptik ve Arıtma Yok) Yok	Sadece Okul, Pansiyon ve Lojman Var	Eğitim : Sağlık Evi : Cami :	Genç YBO 250 Öğrenci 32 Öğretmen ve 15 Personel Yok 1, İmam Hatip : Yok
Toplam		43	241	28	117	137							

53-ŞEHİTKÖY KÖYÜ BİLGİ KARTI													
Muhtarın Adı, Soyadı ve TİC		Seçmen Sayısı		ŞEHİT -GAZİ		GENEL SAĞLIK SİGORTASI		TARIM VE HAYVANCILIK					
ŞEREFEŞREFOĞLU		257		Şehit : 0		G 0 : 12 G 1 : 0		Tarım Arazisi (Da.):		2213,76	Büyükbaş Hayvan Sayısı		491
05327846585		16		Gazî : 0		G 2 : 0 G 3 : 0		Tarım Dışı Arazi (Da.):		2328,379	Küçükbaş Hayvan Sayısı		625
Köy ve Bağlısı	Yaz		Kış		ADNKS	Hane Uzunluğu (K.M.)	Yol Durumu (Km)	İçme Suyu / Kanalizasyon / Sulama Tesisi	Açıklamalar	Eğitim / Sağlık /Din Hizmetleri			
	Hane	Nüfus	Hane	Nüfus						Okul	Sağlık Evi	Cami	
1	Merkez	39	220	30	110	101	14,5	Karayolu (Genç-Diyarbakır) 11,50 Km. Köy Yolu 3 Km. Asfalt	İçme Suyu : Kanalizasyon : Sulama Tesisi :	Şebeke, Suyu Yetersiz Yok Yok	Merkezden su alınmakta olup, sondaj suyu uzak mesafeden temini edileği için yetersiz gelmektedir. Merkez depoya yakın yerde sondaj yapılması lazım. Merkez ek sondaj vurularsa köyedeki ve mezradaki tüm vatandaşlar faydalanacaktır. (Merkez ile Kozanmaya mezrası aynı depodan su almaktadır.)	Okul : Sağlık Evi : Cami :	9 Öğrenci Yaylı YBO'ya taşınmaktadır. Yok 1, İmam Hatip : Yok
2	Örencik Mezrası	65	300	60	197	184	11	Karayolu (Genç-Diyarbakır) 10,70 Km Asfalt, Mezra Yolu 0,30 Km Stabilize	İçme Suyu : Kanalizasyon : Sulama Tesisi :	Şebeke, Suyu Yeterli Yok Var, Yeterli		Eğitim : Sağlık Evi : Cami :	34 Öğrenci Yaylı YBO'ya taşınmaktadır. Yok 1, İmam Hatip : 1
3	Kozanmaya Mezrası	8	40	5	30	30	14,55	Karayolu (Genç-Diyarbakır) 11,50 Km Asfalt, Köy Yolu 0,35 Km Asfalt, Mezra Yolu 2,70 Km Stabilize	İçme Suyu : Kanalizasyon : Sulama Tesisi :	Şebeke, Suyu Yetersiz Yok Yok	Merkezden su alınmakta olup, sondaj suyu uzak mesafeden temini edileği için yetersiz gelmektedir. Merkez depoya yakın yerde sondaj yapılması lazım. Merkez ek sondaj vurularsa köyedeki ve mezradaki tüm vatandaşlar faydalanacaktır. (Merkez ile Kozanmaya mezrası aynı depodan su almaktadır.)	Okul : Sağlık Evi : Cami :	4 Öğrenci Yaylı YBO'ya taşınmaktadır. Yok Yok
4	Direkli Mezrası	12	50	8	32	38	12,3	Karayolu (Genç-Diyarbakır) 10,50 Km.Asfalt, Grup Yolu (Yeniyaz-Badurak-Büyükköy) 1,20 Km Asfalt, Mezra Yolu 0,60 Stabilize	İçme Suyu : Kanalizasyon : Sulama Tesisi :	Şebeke, Suyu Yetersiz Yok Yok	Çözüm kaynak var, yazın kuruluğu için sondaj kuyusu açılması gerekmektedir.	Eğitim : Sağlık Evi : Cami :	Yok Yok Yok
Toplam		124	610	103	369	353							

54-ŞEHİTTEPE KÖYÜ BİLGİ KARTI														
Muhtarın Adı, Soyadı ve TLE		Seçmen Sayısı		ŞEHİT -GAZİ		GENEL SAĞLIK SİGORTASI			TARIM VE HAYVANCILIK					
HALİM TORAK		249		ŞEHİT : 5		G 0 : 8 G 1 : 0			Tarım Arazi (Da.):		991,547	Büyükbaş Hayvan Sayısı:72		
5388614969		1		Gazi : 1		G 2 : 0 G 3 : 0			Tarım Dışı Arazi (Da.):		18935,869	Küçükbaş Hayvan Sayısı:0		
Köy ve Bağlısı	Yaz		Kış		ADNKS	İhtiyaç Uzunluğu (KM)	Yol Durumu (Km)	İçme Suyu / Kanalizasyon / Sulama Tesisi			Açıklamalar	Eğitim / Sağlık /Din Hizmetleri		
	Hane	Nüfus	Hane	Nüfus				İçme Suyu	Kanalizasyon	Sulama Tesisi		Okul	Sağlık Evi	Cami
1 Merkez	25	100	0	0	51	17	Karayolu (Genç -Çaytepe-Yenişu) 2 Km. Grup Yolu (Ardeşli-Dereköy-Balgöze)13,80 Km Asfalt. Köy Yolu 1,20 Km.Asfalt	İçme Suyu : Şebekeli, Suyu Yetersiz Kanalizasyon : Yok Sulama Tesisi : Var, Yeterli	Kaynak yetersizliğinden 300 metre mesafeden kaynak ilave edilmesi			Okul : Yok Sağlık Evi : Yok Cami : 1, İmam Hatip: Yok		
2 MİRHİCAN MEVKİİ	30	60	4	15	98	16,45	Karayolu (Genç -Çaytepe-Yenişu) 2 Km Asfalt, Grup Yolu (Ardeşli-Dereköy-Balgöze) 13,80 Km Asfalt, Köy Yolu 0,10 Km Asfalt, Mezra Yolu 0,55 Km Asfalt	İçme Suyu : Şebekeli, Suyu Yetersiz Kanalizasyon : Yok Sulama Tesisi : Yok	Mezra dağınk pan mevkii yerleşin yeri var. 2 hane 10 mülus yaz yapılarada kullanıyor. 600 m ilave kaynak 10 ton depo yapılması			Okul : Yok Sağlık Evi : Yok Cami : 1, İmam Hatip: 1		
3 METEŞAN MEVKİİ	6	40	0	0	12	17,5	Karayolu (Genç -Çaytepe-Yenişu) 2 Km Asfalt, Grup Yolu (Ardeşli-Dereköy-Balgöze) 13,80 Km Asfalt, Köy Yolu 0,45 Km Asfalt, (Meteşan-Ameran) Mezarlık Yolu 1,25 Km Asfalt	İçme Suyu : Şebekeli, Suyu Yeterli Kanalizasyon : Yok Sulama Tesisi : Yok				Okul : Yok Sağlık Evi : Yok Cami :		
4 AMERAN MEVKİİ	10	45	0	0	29	17,05	Karayolu (Genç -Çaytepe-Yenişu) 2 Km. Grup Yolu (Ardeşli-Dereköy-Balgöze) 13,80 Km Asfalt. Köy Yolu 1,25 Km. Asfalt	İçme Suyu : Şebekeli, Suyu Yeterli Kanalizasyon : Yok Sulama Tesisi : Yok				Okul : Yok Sağlık Evi : Yok Cami :		
Toplam		71	245	4	15	190								

55-TARLABAŞI KÖYÜ BİLGİ KARTI														
Muhtarın Adı, Soyadı ve TLE		Seçmen Sayısı		ŞEHİT -GAZİ		GENEL SAĞLIK SİGORTASI			TARIM VE HAYVANCILIK					
İbrahim ŞAVLI		222		ŞEHİT : 1		G 0 : 10 G 1 : 0			Tarım Arazi (Da.):		1260,578	Büyükbaş Hayvan Sayısı:404		
0537 9462128		0		Gazi : 0		G 2 : 0 G 3 : 0			Tarım Dışı Arazi (Da.):		1761,076	Küçükbaş Hayvan Sayısı:86		
Köy ve Bağlısı	Yaz		Kış		ADNKS	İhtiyaç Uzunluğu (KM)	Yol Durumu (Km)	İçme Suyu / Kanalizasyon / Sulama Tesisi			Açıklamalar	Eğitim / Sağlık /Din Hizmetleri		
	Hane	Nüfus	Hane	Nüfus				İçme Suyu	Kanalizasyon	Sulama Tesisi		Okul	Sağlık Evi	Cami
1 Merkez	0	0	0	0	0	12	Karayolu (Genç-Diyarbakır) 7,50 Km Asfalt, Köy Yolu 2,5 Km. Asfalt, 2 Km Stabilize (Merkez boş-mezraya taşınmış)	İçme Suyu : Kanalizasyon : Sulama Tesisi :	Yaz Kış Boş			Okul : Yok Sağlık Evi : Yok Cami :		
2 Yağmurcu Mezrası	48	115	25	80	124	9,8	Karayolu (Genç-Diyarbakır) 7,50 Km Asfalt, (Köy Yolu üstünde) 2,30 Km. Asfalt	İçme Suyu : Şebekeli, Suyu Yeterli Kanalizasyon : Var, Yeterli Sulama Tesisi : Yok				Okul : 5 Öğrenci Genç YBO'ya taşınmaktadır. Sağlık Evi : Yok Cami : 1, İmam Hatip: 1		
3 Heğherbon Mevkii	14	79	14	65	80	5,5	Grup Yolu (Sajıkprnar-Camlıurt-Doğank-Dikprnar yol üstünde) 5,5 Km. Asfalt	İçme Suyu : Şebekeli, Suyu Yeterli Kanalizasyon : Var, Yeterli Sulama Tesisi : Yok				Okul : Yok Sağlık Evi : Yok Cami : 1, İmam Hatip: 1		
4 Budak Mezrası	16	65	14	55	43	10,7	Karayolu (Genç-Diyarbakır) 7,50 Km Asfalt, Köy Yolu 0,20 Km. Asfalt, Mezra Yolu 3 Km Asfalt	İçme Suyu : Şebekeli, Suyu Yeterli Kanalizasyon : Var, Yeterli Sulama Tesisi : Var, Yetersiz (Beton Ark)				Okul : 3 Öğrenci Genç YBO'ya taşınmaktadır. Sağlık Evi : Yok Cami : 1, İmam Hatip: 1		
Toplam		78	259	53	200	247								

56-ÜÇGÜL KÖYÜ BİLGİ KARTI														
Muhtarın Adı, Soyadı ve TLE		Seçmen Sayısı		ŞEHİT -GAZİ		GENEL SAĞLIK SİGORTASI			TARIM VE HAYVANCILIK					
Mehmet Ali AKTEKİN		447		ŞEHİT : 0		G 0 : 4 G 1 : 0			Tarım Arazi (Da.):		763,029	Büyükbaş Hayvan Sayısı:47		
05324832791		1		Gazi : 0		G 2 : 0 G 3 : 0			Tarım Dışı Arazi (Da.):		24798,041	Küçükbaş Hayvan Sayısı:27		
Köy ve Bağlısı	Yaz		Kış		ADNKS	İhtiyaç Uzunluğu (KM)	Yol Durumu (Km)	İçme Suyu / Kanalizasyon / Sulama Tesisi			Açıklamalar	Eğitim / Sağlık /Din Hizmetleri		
	Hane	Nüfus	Hane	Nüfus				İçme Suyu	Kanalizasyon	Sulama Tesisi		Okul	Sağlık Evi	Cami
1 Merkez	5	20	4	15	0	17,4	Karayolu (Genç-Servi) 16,40 Km. Köy Yolu 1 Km. Stabilize	İçme Suyu : Şebekeli, Suyu Yeterli Kanalizasyon : Yok Sulama Tesisi : Yok				Okul : Yok Sağlık Evi : Yok Cami : Yok		
2 Çobankaya Mevkii	7	35	5	23	28	17,25	Karayolu (Genç-Servi) 16,40 Km Asfalt, Köy ve Mezra Yolu 0,40 Km. Stabilize, Mezra Yolu 0,45 Km Stabilize	İçme Suyu : Şebekeli, Suyu Yeterli Kanalizasyon : Yok Sulama Tesisi : Yok				Okul : Yok Sağlık Evi : Yok Cami : 1, İmam Hatip: 1		
3 Büyükköy Mevkii	4	20	4	13	33	20,65	Karayolu (Genç-Servi) 20,50 Km., Mezra Yolu 0,15 Stabilize	İçme Suyu : Şebekeli, Suyu Yeterli Kanalizasyon : Yok Sulama Tesisi : Yok				Okul : Yok Sağlık Evi : Yok Cami : Yok		
4 Artaş Mevkii	3	10	2	5	0	18,4	Karayolu (Genç-Servi) 17,80 Km Asfalt, Mezra Yolu 0,60 Km. Tesviye	İçme Suyu : Çesmeli Kanalizasyon : Yok Sulama Tesisi : Yok	Nüfus Yetersiz Cazbeli kaynak var. 500 m uzaklıktan içmesuyu şebekeli hatlarını çekilmesi ve 10 tonluk depo yapılması.			Okul : Yok Sağlık Evi : Yok Cami : Yok		
5 Gellingik Mevkii	4	17	4	17	21	17,55	Karayolu (Genç-Servi) 16,40 Km Asfalt, Köy ve Mezra Yolu 0,40 Km. Stabilize, Mezra Yolu 0,75 Km Stabilize	İçme Suyu : Şebekeli, Suyu Yeterli Kanalizasyon : Yok Sulama Tesisi : Yok				Okul : Yok Sağlık Evi : Yok Cami : Yok		
6 İbraman Mevkii	0	0	0	0	0	27,9	Karayolu (Genç-Servi) 22,00 Km Asfalt, (Yelkaya Köy ve Mezra Yolu) 3,50 Km Stabilize, (Üçgül-Gözbasan-Sancaklı Mezarlık) Yolu 2,10 Km Tesviye, Mezra Yolu 0,30 Tesviye	İçme Suyu : Çesmeli Kanalizasyon : Yok Sulama Tesisi : Yok	Yaz Kış Boş			Okul : Yok Sağlık Evi : Yok Cami : Yok		
7 Hasanan Mevkii	8	24	8	24	34	20	Karayolu (Genç-Servi) 19 Km. Mezra Yolu 1 Km. Stabilize	İçme Suyu : Şebekeli, Suyu Yeterli Kanalizasyon : Yok Sulama Tesisi : Yok				Okul : Yok Sağlık Evi : Yok Cami : Yok		
8 Gözbasan Mevkii	4	15	2	7	0	26,8	Karayolu (Genç-Servi) 22,00 Km Asfalt, (Yelkaya Köy ve Mezra Yolu) 3,50 Km Stabilize, (Üçgül-Gözbasan-Sancaklı Mezarlık) Yolu 0,70 Km. Tesviye, Mezra Yolu 0,60 Km Tesviye	İçme Suyu : Çesmeli Kanalizasyon : Yok Sulama Tesisi : Yok	Nüfus Yetersiz Cazbeli kaynak bulunmadığından sondaj vurulması gerekmektedir.			Okul : Yok Sağlık Evi : Yok Cami : Yok		
9 Sancaklı Mevkii	4	20	2	10	15	28,7	Karayolu (Genç-Servi) 22,00 Km Asfalt, (Yelkaya Köy ve Mezra Yolu) 3,50 Km Stabilize, (Üçgül-Gözbasan-Sancaklı Mezarlık) Yolu 3,20 Km Tesviye	İçme Suyu : Çesmeli Kanalizasyon : Yok Sulama Tesisi : Yok	Nüfus Değişikliği 2010 yılında cazbeli kaynaktan gelen su alçakta kaldığı için çesme yapılmış, suunda akıyor. Başka cazbeli kaynak bulunmadığından sondaj vurulması gerekmektedir.			Okul : Yok Sağlık Evi : Yok Cami : Yok		
Toplam		39	161	31	114	131								

57-YAĞIZCA KÖYÜ BİLGİ KARTI													
Muhtarın Adı, Soyadı ve TE		Seçmen Sayısı		ŞEHİT -GAZİ		GENEL SAĞLIK SİGORTASI				TARIM VE HAYVANCILIK			
BİLAL TAŞAR		349		8 Şehit : 0		G 0 : 7 G 1 : 0				Tarım Arazisi (Da.): 1656,614		Büyükbaş Hayvan Sayısı:802	
5378959918		0		0 Gazı : 1		G 2 : 0 G 3 : 0				Tarım Dışı Arazisi (Da.): 24581,809		Küçükbaş Hayvan Sayısı:232	
Köy ve Bağlısı	Yaz		Kış		ADNKS	İlçe ve Uzaklığı (KM.)	Yol Durumu (Km)	İçme Suyu / Kanalizasyon / Sulama Tesisi		Açıklamalar	Eğitim / Sağlık / Din Hizmetleri		
	Hane	Nüfus	Hane	Nüfus				İçme Suyu	Kanalizasyon / Sulama Tesisi		Okul	Sağlık Evi	Cami
1 Merkez	56	450	38	110	151	26,8	Karayolu (Genç-Çaytepe-Yeni) 14,80 Km Asfalt, Grup Yolu (Yağlıca-Kepeçli) 4,8 Km BSK Asfalt, 4,7 Km Asfalt, 2,50 Km 1.Kat Asfalt.	İçme Suyu : Şebekeli, Suyu Yeterli Kanalizasyon : Var -Yetersiz Sulama Tesisi : Var (Kapalı Şebeke)		Okul : 9 Öğrenci Çaytepe - YBO'ya taşınmaktadır. Sağlık Evi : Yok Cami : 1, İmam Hatip : 1			
2 Aydoğmuş Mevki	10	40	5	24	40	24	Karayolu (Genç-Çaytepe-Yeni) 22 Km. Mezra 2 Km Stabilize	İçme Suyu : Şebekeli, Suyu Yeterli Kanalizasyon : Yok Sulama Tesisi : Yok		Okul : 5 Öğrenci Çaytepe - YBO'ya taşınmaktadır. Sağlık Evi : Yok Cami : 1, İmam Hatip : 1			
3 Basmaklı Mevki	13	55	9	45	66	22,9	Karayolu (Genç-Çaytepe-Yeni) 14,80 Km Asfalt, Grup Yolu (Yağlıca-Kepeçli-Bayır) 3,0 Km BSK Asfalt, 4,60 Km Asfalt, 0,50 Km Stabilize	İçme Suyu : Şebekeli, Suyu Yeterli Kanalizasyon : Yok Sulama Tesisi : Yok		Okul : 1 Öğrenci Çaytepe - YBO'ya taşınmaktadır. Sağlık Evi : Yok Cami : 1, İmam Hatip : 1			
4 Güreşli Mevki	12	20	4	12	21	26,9	Karayolu (Genç-Çaytepe-Yeni) 14,80 Km Asfalt, Grup Yolu (Yağlıca-Kepeçli-Bayır) 4,80 Km BSK Asfalt, 4,80 Km Asfalt, 2,20 Km Stabilize, Mezra Yolu 0,30 Km Stabilize	İçme Suyu : Çeşmeli Kanalizasyon : Yok Sulama Tesisi : Yok	Çarşebeli kaynak yok. Sondaj vurulması gerekmektedir (Bilindi)	Okul : Yok Sağlık Evi : Yok Cami : Yok			
5 İkizler Mevki	23	80	3	9	11	26,3	Karayolu (Genç-Çaytepe-Yeni) 14,80 Km Asfalt, Grup Yolu (Yağlıca-Bayır-Pazarlı) 3 Km BSK Asfalt, 4,50 Km Asfalt, (Yağlıca İkizler-Koçarı) (Eğir) Mezarları Yolu 4 Km. Stabilize	İçme Suyu : Şebekeli, Suyu Yeterli Kanalizasyon : Yok Sulama Tesisi : Yok		Okul : Yok Sağlık Evi : Yok Cami : 1 imam hatip yok			
6 Oğlaktepe Mevki	25	80	9	45	57	24,3	Karayolu (Genç-Çaytepe-Yeni) 14,80 Km Grup Yolu (Yağlıca-Kepeçli-Bayır) 4,8 Km BSK Asfalt, 4,7 Km Asfalt	İçme Suyu : Şebekeli, Suyu Yeterli Kanalizasyon : Yok Sulama Tesisi : Yok	Çarşebeli kaynak yerinde su dağılımı, detay inşaatı bakım-onarım yapılması gerekmektedir.	Okul : Yok Sağlık Evi : Yok Cami : Yok			
Toplam		139	725	68	245	346							

58-YATANSÖĞÜT KÖYÜ BİLGİ KARTI													
Muhtarın Adı, Soyadı ve TE		Seçmen Sayısı		ŞEHİT -GAZİ		GENEL SAĞLIK SİGORTASI				TARIM VE HAYVANCILIK			
HASAN ÇAKMAK		206		22 Şehit : 0		G 0 : 10 G 1 : 0				Tarım Arazisi (Da.): 7507,325		Büyükbaş Hayvan Sayısı:184	
5372528691		0		0 Gazı : 0		G 2 : 0 G 3 : 0				Tarım Dışı Arazisi (Da.): 16812,384		Küçükbaş Hayvan Sayısı:398	
Köy ve Bağlısı	Yaz		Kış		ADNKS	İlçe ve Uzaklığı (KM.)	Yol Durumu (Km)	İçme Suyu / Kanalizasyon / Sulama Tesisi		Açıklamalar	Eğitim / Sağlık / Din Hizmetleri		
	Hane	Nüfus	Hane	Nüfus				İçme Suyu	Kanalizasyon / Sulama Tesisi		Okul	Sağlık Evi	Cami
1 Merkez	100	400	68	341	285	55,5	Karayolu (Genç-Servî) 40 Km. Grup Yolu (Dolulere Ericek - Yatansöğüt) 6 Km BSK Asfalt, 5 Km Asfalt, 4,5 Km Stabilize,	İçme Suyu : Şebekeli, Suyu Yeterli Kanalizasyon : Var, Yetersiz (Alet Konularında Var Fosפטik Kokuyu Değiştirilmesi lazım) Sulama Tesisi : Var, Yetersiz		Okul : 1, Öğretmen: 3, Öğrenci :43 Sağlık Evi : 1, Sözcüme Ebe : 1 Cami : 1, İmam Hatip : 1			
Toplam		100	400	68	341	285							

59-YAYDERE KÖYÜ BİLGİ KARTI													
Muhtarın Adı, Soyadı ve TE		Seçmen Sayısı		ŞEHİT -GAZİ		GENEL SAĞLIK SİGORTASI				TARIM VE HAYVANCILIK			
BAYRAM BIÇAKCI		117		1 Şehit : 0		G 0 : 2 G 1 : 0				Tarım Arazisi (Da.): 1637,208		Büyükbaş Hayvan Sayısı:191	
5331616512		1		0 Gazı : 0		G 2 : 0 G 3 : 0				Tarım Dışı Arazisi (Da.): 10198,765		Küçükbaş Hayvan Sayısı:110	
Köy ve Bağlısı	Yaz		Kış		ADNKS	İlçe ve Uzaklığı (KM.)	Yol Durumu (Km)	İçme Suyu / Kanalizasyon / Sulama Tesisi		Açıklamalar	Eğitim / Sağlık / Din Hizmetleri		
	Hane	Nüfus	Hane	Nüfus				İçme Suyu	Kanalizasyon / Sulama Tesisi		Okul	Sağlık Evi	Cami
1 Merkez	33	170	30	100	161	51,6	Karayolu (Genç -Servî) 38,20 Km. Grup Yolu (Balıçbaş-Sarıbudak-Yaydere) 10,40 Asfalt, 3,0 Km Stabilize	İçme Suyu : Şebekeli, Suyu Yeterli Kanalizasyon : Yok Sulama Tesisi : Var, Yetersiz (Kapalı Sistem)	Sulama Tesisi Kapalı Şebeke 2000 m yapmış 6 km daha ihtiyaç var.	Eğitim : 1, Öğretmen : 1, Öğrenci : 11 Sağlık Evi : Yok Cami : 1, İmam Hatip : 1			
Toplam		33	170	30	100	161							

60-YAYLA KÖYÜ BİLGİ KARTI													
Muhatam Adı, Soyadı ve TİE		Seçmen Sayısı		ŞEHİT-GAZİ		GENEL SAĞLIK SİGORTASI		TARIM VE HAYVANCILIK					
ABDULSAMET GENÇHOĞLU		727		ŞEHİT : 0		G 0 : 20 G 1 : 0		Tarım Arazisi (Da.):		3374,567	Büyükbaş Hayvan Sayısı:768		
5324259812		3		Gazi : 0		G 2 : 0 G 3 : 0		Tarım Dışı Arazi (Da.):		3563,987	Küçükbaş Hayvan Sayısı:808		
Köy ve Bağlısı	Yaz		Kış		ADNKS	İlçe Uzunluğu (KM.)	Yol Durumu (Km)	İçme Suyu / Kanalizasyon / Sulama Tesisi			Açıklamalar	Eğitim / Sağlık /Din Hizmetleri	
	Hane	Nüfus	Hane	Nüfus				İçme Suyu	Kanalizasyon	Sulama Tesisi		Okul	Sağlık Evi
1 Merkez	37	250	26	100	274	17	Karayolu (Genç-Djnarbaker) 15 Km. Köy Yolu 2 Km. Asfalt	İçme Suyu : Şebekeli, Suyu Yetersiz Kanalizasyon : Var , Yetersiz Sulama Tesisi : Var, Yeterli (Kapak Sistem) 1 Ad. Havuz	Merkez mevkiinde 2 depo var. Birisi 75 Ton yayılı merkeзде, (diğeri 50 tonluk Dergah mevkiinde bulunmaktadır, kullanılmıyor.) Merkez cazibeli kaynaktan su alıyor. Dergah mevkii karayolu üstünde olan yer, eski karakolan bulunduğu yerle sondaj vurulmuş, depo yapılmış, sondaj borucundan dolay kapak, arazi suyunu kurutduğu için vatandaşlar kullanılmıyor. Cazibeli kaynaktan elektrikli pompa ile su verilmesi ve depo yapılması gerekmektedir.	Eğitim : Yalıköy Otulu 180 Öğrenci, 16 Öğretmen 11 Öğrenci taşınarak eğitim Sağlık Evi : 1, Stokçeme Ebe : 1 Cami : 2 , İmam Hatip : 2			
2 Ekinçik Mezarası	16	90	14	35	42	18,00	Karayolu (Genç-Djnarbaker) 17 Km. Asfalt, Mezra Yolu 1 Km. Stabilize.	İçme Suyu : Şebekeli, Suyu Yeterli Kanalizasyon : Var, Yeterli Sulama Tesisi : Yok		Okul : Yok, Sağlık Evi : Yok, Cami : Yok, Taşın Yeri :1			
3 Koyunlu Mezarası	16	90	8	30	58	16,60	Karayolu (Genç-Djnarbaker) 14,80 Km. Asfalt, Kakekol ve Mezra Yolu 1,80 Km Stabilize.	İçme Suyu : Şebekeli, Suyu Yetersiz Kanalizasyon : Yok Sulama Tesisi : Yok	İçmesuyu hatların eski deponya bağlanmıştır.	Okul : Yok Sağlık Evi : Yok Cami : Yok,			
4 Ürünli Mezarası	16	75	7	35	33	19,30	Karayolu (Genç-Djnarbaker) 15 Km. Asfalt, Köy Yolu 2,10 Km Asfalt, (Ortao-Hasankaya) Mezraları Yolu 0,65 Km Stabilize, 1,55 Km. Tesviye	İçme Suyu : Şebekeli, Suyu Yeterli Kanalizasyon : Yok Sulama Tesisi : Yok		Okul : Yok Sağlık Evi : Yok Cami : Yok,			
5 Demirlibağ Mezarası	37	200	18	120	116	17,60	Karayolu (Genç-Djnarbaker) 14,60 Km Asfalt, Demirlibağ-Karaoğlak) Mezraları Yolu 3 Km Stabilize	İçme Suyu : Şebekeli, Suyu Yetersiz Kanalizasyon : Yok Sulama Tesisi : Yok	Karaoğlak ile aynı sondaj kuyusundan su alınmaktadır. Ancak su yeterliliği nedeniyle aynı bir sondaj vurularak birbirinden ayrılması gerekmektedir.	Eğitim : 1, Öğretmen : 1, Öğrenci : 6 Sağlık Evi : Yok Cami : 1, İmam Hatip : 1			
6 Ekmekli Mezarası	5	30	4	20	31	15,00	Karayolu (Genç-Djnarbaker) 13,40 Km. Asfalt, Ekmekli-Kimekli) Mezraları Yolu 0,80 Km. Stabilize, 0,80 Km. Tesviye	İçme Suyu : Şebekeli, Suyu Yetersiz Kanalizasyon : Yok Sulama Tesisi : Yok	İçmesuyu sondajlı sistem ile karşılanmaktadır. Çelik borular sürekli parlatıldığını değerlendirilmiştir.	Eğitim : 2 Öğrenci Yayla YBO'ya taşınmaktadır. Sağlık Evi : Yok Cami : Yok			
7 Kümelik Mevkii	16	50	8	30	22	15,20	Karayolu (Genç-Djnarbaker) 13,40 Km. Mezra Yolu 1,80 Km. Stabilize.	İçme Suyu : Şebekeli, Suyu Yetersiz Kanalizasyon : Yok Sulama Tesisi : Yok	İçmesuyu sondajlı sistem ile karşılanmaktadır. Çelik borular sürekli parlatıldığını değerlendirilmiştir.	Eğitim : yok Sağlık Evi : Yok Cami : Yok			
8 Yoğurttaş Mevkii (Hasankaya)	5	30	3	9	0	20,75	Karayolu (Genç-Djnarbaker) 15 Km. Köy Yolu 2,10 Km. Stabilize, Mezra Yolu : 3,65 Stabilize	İçme Suyu : Şebekeli, Suyu Yetersiz Kanalizasyon : Yok Sulama Tesisi : Yok	Nüfus Yetersiz Cazibeli Kaynak kot farkından aşağıda kalıyor. Sondaj vurulması talebi	Okul : Yok Sağlık Evi : Yok Cami : Yok			
9 Doğrular Mezarası	36	200	26	150	185	12,65	Karayolu (Genç-Djnarbaker) 12,40 Km Asfalt, Mezra Yolu 0,25 Km. Stabilize	İçme Suyu : Şebekeli, Suyu Yetersiz Kanalizasyon : Yok Sulama Tesisi : Yok	İçmesuyu sondajlı sistem ile karşılanmaktadır. Çelik borular sürekli parlatıldığını için 2 km boruların değiştirilmesi.	Eğitim : 26 Öğrenci Yaylı YBO'ya taşınmaktadır. Sağlık Evi : Yok Cami : 2, İmam Hatip:3 Kur'an Kursu Yalıköy 1 , Kışın :18, Yazın 60 Öğrenci			
10 Karaoğlak Mezarası	16	75	10	43	61	18,30	Karayolu (Genç-Djnarbaker) 14,60 Km Asfalt, Demirlibağ-Karaoğlak) Mezraları Yolu 2,10 Km. Stabilize, Mezra Yolu 1,60 Km Stabilize	İçme Suyu : Şebekeli, Suyu Yetersiz Kanalizasyon : Yok Sulama Tesisi : Yok	Karaoğlak ile aynı sondaj kuyusundan su alınmaktadır. Ancak su yeterliliği nedeniyle aynı bir sondaj vurularak birbirlerinden ayrılması	Eğitim : Yok Sağlık Evi : Yok Cami : Yok, Taşın Yeri : 1			
11 Ulaklı Mevkii	18	90	11	52	50	11,35	Karayolu (Genç-Djnarbaker) 11,35 Km.Asfalt, Mezra Yolu 0,15 Km. Stabilize	İçme Suyu : Şebekeli, Suyu Yetersiz Kanalizasyon : Yok Sulama Tesisi : Yok	Doğrular mezarası ile aynı depondan sondajlı sistem ile su alınmaktadır. Sondaj suyu maserifli olduğu için kullanılmıyorlar. Cazibeli kaynaktan var, 1500 m. uzaktan getirilmesi ve depo yapılması.	Eğitim : yok Sağlık Evi : Yok Cami : Yok			
Toplam		218	1.180	135	624	872							

61-YAZILI KÖYÜ BİLGİ KARTI													
Muhatam Adı, Soyadı ve TİE		Seçmen Sayısı		ŞEHİT-GAZİ		GENEL SAĞLIK SİGORTASI		TARIM VE HAYVANCILIK					
RAMAZAN BALKAYA		34		ŞEHİT : 0		G 0 : 3 G 1 : 0		Tarım Arazisi (Da.):		2936,786	Büyükbaş Hayvan Sayısı:6		
5353561154		0		Gazi : 0		G 2 : 0 G 3 : 0		Tarım Dışı Arazi (Da.):		5942,677	Küçükbaş Hayvan Sayısı:446		
Köy ve Bağlısı	Yaz		Kış		ADNKS	İlçe Uzunluğu (KM.)	Yol Durumu (Km)	İçme Suyu / Kanalizasyon / Sulama Tesisi			Açıklamalar	Eğitim / Sağlık /Din Hizmetleri	
	Hane	Nüfus	Hane	Nüfus				İçme Suyu	Kanalizasyon	Sulama Tesisi		Okul	Sağlık Evi
1 Merkez	10	50	6	38	43	58,6	Karayolu (Genç-Servit) 40 Km.Asfalt, Grup Yolu (Doladere-Ericek Yatansöğüt) 6 Km BSK Asfalt,5 Km Asfalt,4,5 Km Stabilize, (Yazık-Günkondul) Grup Yolu 1,4 Stabilize, 1,70 Km Tesviye	İçme Suyu : Çeşmeli Kanalizasyon : Yok Sulama Tesisi : Yok	Afete Tahli Cazibeli kaynak var, 3 Km. Uzunluktan getirilecek	Okul : Yok Sağlık Evi : Yok Cami : Yok			
Toplam						43							

64-YENİÇEVRE KÖYÜ BİLGİ KARTI													
Muhtarın Adı, Soyadı ve TİE		Seçmen Sayısı		227	ŞEHİT -GAZİ	GENEL SAĞLIK SİGORTASI			TARIM VE HAYVANCILIK				
CEZAYİR KOŞAN		Sosyal Yardım alan Hane Say.		1	Şehit : 2	0	0	G 1 : 0	Tarım Arazi (Da.):		417,26	Büyükbaş Hayvan Sayısı0	
5366643203		Evde Bakım Hizmeti		0	Gazi : 0	2	0	G 3 : 0	Tarım Dışı Arazi (Da.):		1811,884	Küçükbaş Hayvan Sayısı0	
Köy ve Bağlısı	Yaz		Kış		ADNKS	İlçe Uzunluğu (KM)	Yol Durumu (Km)	İçme Suyu / Kanalizasyon / Sulama Tesisi	Açıklamalar	Eğitim / Sağlık /Din Hizmetleri			
	Hane	Nüfus	Hane	Nüfus						Eğitim	Sağlık /Din Hizmetleri		
1	Merkez	35	150	30	102	171	37,5	Karayolu (Genç -Serv) 31,50 , Köy Yolu 6 Km. Stabülize	İçme Suyu : Şebekeli, Suyu Yetersiz Kanalizasyon : Yok (Yer Sorunu Var) Sulama Tesisi : Var , Yeterli (Kapak Şebeke)	Cazibeli kaynak kullanılmıyor, kaynak suyu yetersiz olduğundan ve başka kaynak bulunmadığından sondaj kuyusu açılarak kaynak ilave yapılması gerekmektedir.	Eğitim : 13 Öğretmen Sağlık Evi : Yok Cami : 1, İmam Hatip : 1		
2	Armağanlı	9	30	6	20	0	45,5	Karayolu (Genç -Serv) 31,50 , Köy Yolu 6 Km. Stabülize, Mezra Yolu 8 Km Stabülize	İçme Suyu : Şebekeli, Suyu Yetersiz Kanalizasyon : Yok Sulama Tesisi : Yok	Köy merkezine bağlı cazibeli kaynaktan 3/1 oranda su gelmektedir.(3/1 orandan fazla su veremeyeceklerini beyan ettiler.) Köy merkezinden gelen su az miktarda verildiği için yetersiz gelmekte olup, başka kaynak bulunmadığından sondaj vurularak kaynak ilave yapılması gerekmektedir.	Okul : Yok Sağlık Evi : Yok Cami : Yok		
Toplam		44	180	36	122	171							

65-YENİSÜ KÖYÜ BİLGİ KARTI													
Muhtarın Adı, Soyadı ve TİE		Seçmen Sayısı		189	ŞEHİT -GAZİ	GENEL SAĞLIK SİGORTASI			TARIM VE HAYVANCILIK				
Recep DEMİREL		Sosyal Yardım alan Hane Say.		5	Şehit : 0	G 0 :	11	G 1 : 0	Tarım Arazi (Da.):		2712,254	Büyükbaş Hayvan Sayısı220	
0542 6136034		Evde Bakım Hizmeti		0	Gazi : 0	G 2 :	0	G 3 : 0	Tarım Dışı Arazi (Da.):		16047,359	Küçükbaş Hayvan Sayısı819	
Köy ve Bağlısı	Yaz		Kış		ADNKS	İlçe Uzunluğu (KM)	Yol Durumu (Km)	İçme Suyu / Kanalizasyon / Sulama Tesisi	Açıklamalar	Eğitim / Sağlık /Din Hizmetleri			
	Hane	Nüfus	Hane	Nüfus						Eğitim	Sağlık /Din Hizmetleri		
1	Merkez	60	450	23	95	135	40,4	Karayolu (Genç-Yenisü) 40,40 Km	İçme Suyu : Şebekeli, Suyu Yeterli Kanalizasyon : Var-Yeterli Sulama Tesisi : Yok		Okul : Yok Sağlık Evi : 1, Vekil Hemsire : 1 Cami : 1, İmam Hatip : 1		
2	Kebir Mezrası	16	70	7	35	37	49,4	Karayolu (Genç-Çaytepe-Yenisü) 14,8 Km , Grup Yolu (Yağca-Bayır-Pınarlı-Sarmakaya grup yolu üstünde) 4,8 Km BSK Asfalt, 4,8 Km 2.Kat Asfalt, 24,70 Km Stabülize 0,3 Km Tesviye	İçme Suyu : Şebekeli, Suyu Yeterli Kanalizasyon : Yok Sulama Tesisi : Yok		Okul : Yok Sağlık Evi : Yok Cami : Yok		
3	Demirkapı Mezrası	5	25	1	14	0	42,8	Karayolu (Genç-Yenisü) 39,60 Km, (Binçklü Abasan Mezrası-Yenisü Çevreli) Mezraları Yolu 1,50 Km. Tesviye, Mezra Yolu 1,70 Km Tesviye	İçme Suyu : Çeşmeli Kanalizasyon : Yok Sulama Tesisi : Yok	Nüfus Değişikliği Cazibeli kaynak var, 2 km uzaklıktan getirilmesi.	Okul : Yok Sağlık Evi : Yok Cami : Yok		
4	Çevreli Mevkii	8	40	2	15	17	41,3	Karayolu (Genç-Yenisü) 39,60 Km Asfalt, (Binçklü Abasan Mezrası-Yenisü Çevreli) Mezraları Yolu 1 Km. Tesviye, Mezra Yolu 0,70 Km Tesviye	İçme Suyu : Şebekeli, Suyu Yeterli Kanalizasyon : Yok Sulama Tesisi : Yok		Okul : Yok Sağlık Evi : Yok Cami : Yok		
Toplam		89	585	33	159	189							

68-YOLACI KÖYÜ BİLGİ KARTI

Miktarın Adı, Soyadı ve TE		Seçmen Sayısı		124		ŞEHİT -GAZI		GENEL SAĞLIK SİGORTASI			TARIM VE HAYVANCILIK			
AĞA BABAYİĞİT		Sosyal Yardım Hane Sayı		1		Şehir : 0		G 0 : 0 G 1 : 0			Tarım Arazi (Da.)		Kadroza çalışması yapılmadığından veriler alınmamıştır.	Büyükbaş Hayvan Sayısı
5349123156		Evde Bakım Hizmeti		0		Gazi : 0		G 2 : 0 G 3 : 0			Tarım Dış Arazi (Da.)		Kadroza çalışması yapılmadığından veriler alınmamıştır.	Küçükbaş Hayvan Sayısı
Köy ve Bağlı	Yaz		Kış		AÜMNS	HANE	Yol Durumu (Km)	İçme Suyu / Kanalizasyon / Sulu Tesisi			Açıklamalar	Eğitim / Sağlık / Din Hizmetleri		
	Hane	Su	Hane	Su				İçme Suyu	Kanalizasyon	Sulu Tesisi				
1 Merkez	100	300	0	0	13	34,2	İçme Suyu : Sebekeli Suyu Yeteriz Kanalizasyon : Yok Sulu Tesisi : Yok	Nüfus Yeteriz 2005 yılında içmesuyu yapılmış olup köydeki sebekeli hatlarındaki boruların patlak olmasından dolayı 1,5 Km. sebekeli hat onarılması gerekmektedir.			Okul : Yok Sağlık Evi : Yok Camii : 1, İmam Hatip: Yok			
2 Bekçiler Mevzısı	50	150	0	0	0	27,6	İçme Suyu : Sebekeli Suyu Yeteriz Kanalizasyon : Yok Sulu Tesisi : Yok	Nüfus Yeteriz Cezirbeli kaymaktan su verilmiş yetersiz olduğundan 6 km. uzaklıktan ek kaynak gerekerek suyun verilmesi.			Okul : Yok Sağlık Evi : Yok Camii : 1, İmam Hatip: Yok			
3 Kaygısız Mevkii	0	0	0	0	0	31	İçme Suyu : Sebekeli Suyu Yeteriz Kanalizasyon : Yok Sulu Tesisi : Yok	Yaz Kaş Boş			Okul : Yok Sağlık Evi : Yok Camii : Yok			
4 Yukarıgöm Mevkii	7	25	0	0	0	28,9	İçme Suyu : Sebekeli Suyu Yeteriz Kanalizasyon : Yok Sulu Tesisi : Yok	Yaz Kaş Boş			Okul : Yok Sağlık Evi : Yok Camii : Yok			
5 Akınar Mevzısı	0	0	0	0	0	31	İçme Suyu : Sebekeli Suyu Yeteriz Kanalizasyon : Yok Sulu Tesisi : Yok	Yaz Kaş Boş			Okul : Yok Sağlık Evi : Yok Camii : Yok			
6 Coşkunlar Mevkii	75	250	1	5	30	23,7	İçme Suyu : Sebekeli Suyu Yeteriz Kanalizasyon : Yok Sulu Tesisi : Yok	2018 yılı içinde hat ve depo fiyatından yapıldı. 2 km. sebekeli hatların onarılması ve cezirbeli kaynak yetersiz olduğu veritürümü gerekmektedir.			Okul : Yok Sağlık Evi : Yok Camii : 1, İmam Hatip: Yok			
7 Kaynaklı Mevkii	32	120	0	0	0	31	İçme Suyu : Sebekeli Suyu Yeteriz Kanalizasyon : Yok Sulu Tesisi : Yok	Nüfus Değişikliği Cezirbeli kaymaktan su verilmiş yetersiz olduğundan Akşigörm mevzi suyunun çukule olma ve 4 km. uzaklıktan olma kaymaktan suyun getirilmesi.			Okul : Yok Sağlık Evi : Yok Camii : 1, İmam Hatip: Yok			
8 Yüreklî Mevkii	0	0	0	0	0	31	İçme Suyu : Sebekeli Suyu Yeteriz Kanalizasyon : Yok Sulu Tesisi : Yok	Yaz Kaş Boş			Okul : Yok Sağlık Evi : Yok Camii : Yok			
9 Aşagıgöm Mevkii	15	50	0	0	0	32,3	İçme Suyu : Sebekeli Suyu Yeteriz Kanalizasyon : Yok Sulu Tesisi : Yok	Yaz Kaş Boş			Okul : Yok Sağlık Evi : Yok Camii : Yok			
10 Kayacak Mevkii	0	0	0	0	0	31	İçme Suyu : Sebekeli Suyu Yeteriz Kanalizasyon : Yok Sulu Tesisi : Yok	Yaz Kaş Boş			Okul : Yok Sağlık Evi : Yok Camii : Yok			
11 Toklu Mevkii	26	90	0	0	0	41,3	İçme Suyu : Sebekeli Suyu Yeteriz Kanalizasyon : Yok Sulu Tesisi : Yok	Nüfus Yeteriz 2005 yılında içmesuyu yapılmıştır. Ancak su yetersiz olduğundan dolayı kaynak ilave edilmesi gerekmektedir. Köylüler kendi imkanları ile ilave kaynak için yer kazma yapmışlar. İleriden 1300 metre 50/63 PVC boru talep edilmiştir.			Okul : Yok Sağlık Evi : Yok Camii : Yok			
Toplam		305	985	1	5	43								